

Исатай ауданы бойынша 2025-2030 жылдарға арналған жайылымдарды басқару және оларды пайдалану жөніндегі жоспарын бекіту туралы

Атырау облысы Исатай аудандық мәслихатының 2025 жылғы 24 қыркүйектегі № 195-VIII шешімі

"Қазақстан Республикасындағы жергілікті мемлекеттік басқару және өзін-өзі басқару туралы" Қазақстан Республикасының 2001 жылғы 23 қаңтардағы Заңының 6 бабына және "Жайылымдар туралы" Қазақстан Республикасының 2017 жылғы 20 ақпандағы Заңының 8 бабының 1) тармақшасына сәйкес Исатай аудандық мәслихаты ШЕШІМ ҚАБЫЛДАДЫ:

1. Бекітілсін:

1) осы шешімнің 1-қосымшасына сәйкес Аққыстау ауылдық округі бойынша жайылымдарды басқару және оларды пайдалану жөніндегі жоспары;

2) осы шешімнің 2-қосымшасына сәйкес Тұщықұдық ауылдық округі бойынша жайылымдарды басқару және оларды пайдалану жөніндегі жоспары;

3) осы шешімнің 3-қосымшасына сәйкес Қамысқала ауылдық округі бойынша жайылымдарды басқару және оларды пайдалану жөніндегі жоспары;

4) осы шешімнің 4-қосымшасына сәйкес Жанбай ауылдық округі бойынша жайылымдарды басқару және оларды пайдалану жөніндегі жоспары;

5) осы шешімнің 5-қосымшасына сәйкес Нарын ауылдық округі бойынша жайылымдарды басқару және оларды пайдалану жөніндегі жоспары;

6) осы шешімнің 6-қосымшасына сәйкес Зинеден ауылдық округі бойынша жайылымдарды басқару және оларды пайдалану жөніндегі жоспары;

7) осы шешімнің 7-қосымшасына сәйкес Исатай ауылдық округі бойынша жайылымдарды басқару және оларды пайдалану жөніндегі жоспары;

2. Осы шешімнің орындалуын бақылау Исатай аудандық мәслихатының бюджет, қаржы, экономика, кәсіпкерлікті дамыту, аграрлық мәселелер және экология жөніндегі тұрақты комиссиясының төрағасына жүктелсін.

3. Осы шешім алғашқы ресми жарияланған күнінен кейін күнтізбелік он күн өткен соң қолданысқа енгізіледі.

Аудандық мәслихаттың төрағасы

А. Рахметов

Исатай аудандық
мәслихатының 2025 жылғы
24 қыркүйектегі № 195-VIII
шешіміне 1 қосымша

Аққыстау ауылдық округі бойынша 2025-2030 жылдарға арналған Жайылымдарды басқару және пайдалану жөніндегі жоспар

Осы Аққыстау ауылдық округі бойынша 2025-2030 жылдарға арналған Жайылымдарды басқару және пайдалану жөніндегі жоспар (бұдан әрі – Жоспар) Қазақстан Республикасының 2001 жылғы 23 қаңтардағы "Қазақстан Республикасындағы жергілікті мемлекеттік басқару және өзін-өзі басқару туралы", 2017 жылғы 20 ақпандағы "Жайылымдар туралы" Заңына, Қазақстан Республикасы Премьер-Министрінің орынбасары – Қазақстан Республикасы Ауыл шаруашылығы министрінің 2017 жылғы 24 сәуірдегі "Жайылымдарды ұтымды пайдалану қағидаларын бекіту туралы" бұйрығына (Қазақстан Республикасының нормативтік құқықтық актілері мемлекеттік тізімінде 111938 нөмірмен тіркелген), Қазақстан Республикасы Ауыл шаруашылығы министрінің 2015 жылғы 14 сәуірдегі "Жайылымдардың жалпы алаңына түсетін жүктеменің шекті рұқсат етілетін нормасын бекіту туралы" бұйрығына (Қазақстан Республикасының нормативтік құқықтық актілері мемлекеттік тізімінде 89660 нөмірмен тіркелген) сәйкес жасақталған.

Жоспар жайылымдарды ұтымды пайдалану, жемшөпке қажеттілікті тұрақты қамтамасыз ету және жайылымдардың тозу процестерін болғызбау мақсатында қабылданады.

Жоспар:

1) құқық белгілейтін құжаттар негізінде жер санаттары, жер учаскелерінің меншік иелері және жер пайдаланушылар бөлінісінде әкімшілік-аумақтық бірлік аумағында жайылымдардың орналасу схемасын (картасын);

2) жайылым айналымдарының қолайлы схемаларын;

3) жайылымдардың, оның ішінде маусымдық жайылымдардың сыртқы және ішкі шекаралары мен алаңдары, жайылымдық инфрақұрылым объектілері белгіленген картаны;

4) жайылым пайдаланушылардың су тұтыну нормасына сәйкес жасалған су көздеріне (көлдерге, өзендерге, тоғандарға, апандарға, суару немесе суландыру каналдарына, құбырлы немесе шахталы құдықтарға) қол жеткізу схемасын;

5) жайылымы жоқ жеке және (немесе) заңды тұлғалардың ауыл шаруашылығы жануарларының мал басын орналастыру үшін жайылымдарды қайта бөлу және оны берілетін жайылымдарға ауыстыру схемасын;

6) аудандық маңызы бар қала, кент, ауыл, ауылдық округ маңында орналасқан жайылымдармен қамтамасыз етілмеген жеке және (немесе) заңды тұлғалардың ауыл шаруашылығы жануарларының мал басын шалғайдағы жайылымдарға орналастыру схемасын;

7) ауыл шаруашылығы жануарларын жаюдың және айдаудың маусымдық маршруттарын белгілейтін жайылымдарды пайдалану жөніндегі күнтізбелік графикті қамтиды.

Жоспар жайылымдарды геоботаникалық зерттеп-қараудың жай-күйі туралы мәліметтер, ветеринариялық-санитариялық объектілер туралы мәліметтер, иелерін –

жайылым пайдаланушыларды, жеке және (немесе) заңды тұлғаларды көрсете отырып, ауыл шаруашылығы жануарлары мал басының саны туралы деректер, ауыл шаруашылығы жануарларының түрлері мен жыныстық жас топтары бойынша қалыптастырылған үйірлердің, отарлардың, табындардың саны туралы деректер, шалғайдағы жайылымдарда жаю үшін ауыл шаруашылығы жануарларының мал басын қалыптастыру туралы мәліметтер, екпе және аридтік жайылымдарда ауыл шаруашылығы жануарларын жаю ерекшеліктері, малды айдап өтуге арналған сервитуттар туралы мәліметтер, мемлекеттік органдар, жеке және (немесе) заңды тұлғалар берген өзге де деректер ескеріле отырып, жергілікті өзін-өзі басқару органдарының, ауыл, ауылдық округ әкімдері және жайылым пайдаланушылардың қатысуымен қабылданды.

Аққыстау ауылдық округі аумағының жалпы ауданы 171262 га, оның ішінде елді мекен жерлері - 30000 га, босалқы жерлер - 141 262 га.

Әкімшілік-аумақтық бөлінісі бойынша Аққыстау ауылдық округінде 2 ауылдық елді мекен бар.

Аққыстау ауылдық округінің жер бедері-жазық. Округ аумағы Каспий маңы ойпатының орталық бөлігінде орналасқан. Аумақтың көп бөлігін Нарын, Бозана және Мыңтеке құмдары алып жатыр, климаты күрт континенталды, қысқа қарлы, бірақ өте суық қыс және ыстық ұзақ жаз. Қаңтардың орташа температурасы -14 °С, шілдеде 22-23 °С. Жауын-шашынның орташа жылдық мөлшері 300-350 мм. Шөлейт топырақтарда типчак, ковыль, жусан өседі.

Топырағы негізінен шырынды көп жылдық сортаңдары басым жайылымдар (сарсазан, сүйелді аққулар, күмбездер, поташниктер, сортаң топырақтар).

2025 жылдың 1 маусымында Аққыстау ауылдық округінде (жеке ауласында) 1294 бас ірі қара, 1483 бас ұсақ мал, 2456 бас жылқы, 665 түйе бар.

Мал басына түсетін жүктеме нормасын МІҚ - 18 га/бас., ұсақ мал- 3,6 га/бас, жылқы – 21,6 га/бас, түйе-25,2 га/бас деп алсақ, жергілікті халықтың жеке ауласындағы ауыл шаруашылығы жануарларын жаю үшін 98438,4 га га жайылым қажет.

Есебі:

МІҚ үшін – 1294 гол.*18га./бас=23292 га.

Ұсақ мал үшін – 1483 гол.*3,6га./бас= 5338,8 га.

Жылқы үшін – 2456 гол.*21,6га./бас=53049,6 га.

Түйе үшін – 665 гол.*25,2 га./бас=16758 га.

23292 га.+ 5338,8 га.+ 53049,6 га.+ 16758 га.=98438,4 га.

Аққыстау, Томан елді мекендерінің аумағы шегіндегі жайылымдар алаңы – 0 гектар

2025 жылдың 1 маусымында Аққыстау ауылдық округінің ЖШС, шаруа және фермерлік қожалықтарындағы мал басы: ірі қара мал 342 бас, ұсақ мал 907 бас, жылқы 771 бас, түйе 174 бас құрайды.

ЖШС-нің, шаруа және фермер қожалықтарының ауыл шаруашылығы жануарларын жаю үшін қолда бар жайылымдық алқаптары 5390 га болса, қосымша 25069, 6 га жайылым қажет.

Есебі:

МІҚ үшін – $342\text{бас} * 18\text{га./бас} = 6156\text{ га.}$

Ұсақ мал үшін – $907\text{бас} * 3,6\text{га./бас} = 3265,2\text{ га.}$

Жылқы үшін – $771\text{бас} * 21,6\text{га./бас} = 16653,6\text{ га.}$

Түйе үшін – $174\text{бас} * 25,2\text{ га./бас} = 4384,8\text{ га.}$

$6156\text{ га.} + 3265,2\text{га.} + 16653,6\text{ га.} + 4384,8\text{ га.} = 30459,6\text{ га.}$

$30459,6 - 5390 = 25069,6\text{ га.}$

Исатай ауданының жер балансының мәліметтеріне сәйкес, Аққыстау ауылдық округі аумағындағы барлық ЖШС, шаруа және фермер қожалықтарының жер пайдалануындағы жайылым алаңы 5390 га құрайды.

Аққыстау ауылдық округінің аумағында 1 (бір) мал қорымы бар.

Аққыстау ауылдық округінің аумағында аридтік жайылымдар жоқ.

Аққыстау ауылдық округінде мал айдауға арналған сервитуттар орнатылмаған.

Жоғарыда баяндалғанның негізінде, "Жайылымдар туралы" Қазақстан Республикасы Заңының 15-бабы 3-тармағына сәйкес, ауыл шегінде жайылымдармен қамтамасыз етілмеген жергілікті халықтың жеке ауласындағы және Аққыстау ауылдық округінің шаруа және фермер қожалықтарының ауыл шаруашылығы жануарлары осы жоспарға 5-қосымшаға сәйкес шалғайдағы жайылымдарға ауыстырылады.

Аққыстау ауылдық округі
бойынша 2025-2030 жылдарға
арналған Жайылымдарды
басқару және оларды пайдалану
жөніндегі жоспарға 1-қосымша

Құқық белгілейтін құжаттар негізінде жер санаттары, жер учаскелерінің меншік иелері және жер пайдаланушылар бөлінісінде Аққыстау ауылдық округі аумағында жайылымдардың орналасу схемасы (қартасы)

--	--	--	--	--	--	--	--	--	--	--	--

Аққыстау ауылдық округінің жеке және заңды тұлғаларының ауыл шаруашылығы жануарларының мал басын орналастыру үшін жайылымдарды қайта бөлу туралы мәліметтер

Кесте 1

№	Атауы	Мал саны	Жайылымдардың болуы, га	Қажеттілік, га	Жетіспеушілік (-)/артығы(+), га	Жетіспеушілік ті қанағаттандыру
1	Халықтың жеке ауласындағы ауыл шаруашылығы	МІҚ–1294 бас Ұсақ мал – 1483 бас	0	98438,4	-98438,4	

	ы жануарларын ың мал басы	Жылқы – 2456 бас Түйе–665 бас				Шалғайдағы жайылымдарғ а ауыстыру
2	Шаруа және фермер қожалықтары ның ауыл шаруашылығ ы жануарларын ың мал басы	МІҚ – 342 бас Ұсақ мал – 907 бас Жылқы – 771 бас Түйе – 174 бас	5390	30459,6	-25069,6	Шалғайдағы жайылымдарғ а ауыстыру

Аққыстау ауылдық округі
бойынша 2025-2030 жылдарға
арналған Жайылымдарды
басқару және оларды пайдалану
жөніндегі жоспарға 2-қосымша

Жайылым айналымдарының қолайлы схемалары

Аққыстау ауылдық округі үшін қолайлы жайылым айналымдарының схемасы

Аккыстау ауылдық округі											

Аккыстау ауылдық округі
бойынша 2025-2030 жылдарға
арналған Жайылымдарды
басқару және оларды пайдалану
жөніндегі жоспарға 3-қосымша

Жайылымдардың, оның ішінде маусымдық жайылымдардың сыртқы және ішкі шекаралары мен алаңдары, жайылымдық инфрақұрылым объектілері белгіленген карта

Аққыстау ауылдық округі
бойынша 2025-2030 жылдарға
арналған Жайылымдарды
басқару және оларды пайдалану
жөніндегі жоспарға 4-қосымша

Жайылым пайдаланушылардың су тұтыну нормасына сәйкес жасалған су көздеріне (көлдерге, өзендерге, тоғандарға, апандарға, суару немесе суландыру каналдарына, құбырлы немесе шахталы құдықтарға) қол жеткізу схемасы

Аққыстау ауылдық округінің аумағы арқылы ұзындығы 5 шақырым болатын "Есіркеп" және 16 шақырым болатын "Шыныбек" суландыру каналдары ағып өтеді.

Аққыстау ауылдық округі

Аккыстау ауылдық округі
бойынша 2025-2030 жылдарға
арналған Жайылымдарды
басқару және оларды пайдалану
жөніндегі жоспарға 5-қосымша

**Жайылымы жоқ жеке және (немесе) заңды тұлғалардың ауыл шаруашылығы
жануарларының мал басын орналастыру үшін жайылымдарды қайта бөлу және оны
берілетін жайылымдарға ауыстыру схемасы**

Аққыстау ауылдық округі
бойынша 2025-2030 жылдарға
арналған Жайылымдарды
басқару және оларды пайдалану
жөніндегі жоспарға 6-қосымша

Аққыстау ауылдық округі маңында орналасқан жайылымдармен қамтамасыз етілмеген жеке және (немесе) заңды тұлғалардың ауыл шаруашылығы жануарларының мал басын шалғайдағы жайылымдарға орналастыру схемасы

Аккыстау ауылдық округі
бойынша 2025-2030 жылдарға
арналған Жайылымдарды
басқару және оларды пайдалану
жөніндегі жоспарға 7-қосымша

**Ауыл шаруашылығы жануарларын жаюдың және айдаудың маусымдық маршруттарын
белгілейтін жайылымдарды пайдалану жөніндегі күнтізбелік графигі**

Тұщықұдық ауылдық округі бойынша 2025-2030 жылдарға арналған Жайылымдарды басқару және пайдалану жөніндегі жоспар											

Исатай аудандық
мәслихатының 2025 жылғы
24 қыркүйектегі № 195-VIII
шешіміне 2 қосымша

Тұщықұдық ауылдық округі бойынша 2025-2030 жылдарға арналған Жайылымдарды басқару және пайдалану жөніндегі жоспар

Осы Тұщықұдық ауылдық округі бойынша 2025-2030 жылдарға арналған Жайылымдарды басқару және пайдалану жөніндегі жоспар (бұдан әрі – Жоспар) Қазақстан Республикасының 2001 жылғы 23 қаңтардағы "Қазақстан Республикасындағы жергілікті мемлекеттік басқару және өзін-өзі басқару туралы", 2017 жылғы 20 ақпандағы "Жайылымдар туралы" Заңына, Қазақстан Республикасы Премьер-Министрінің орынбасары – Қазақстан Республикасы Ауыл шаруашылығы министрінің 2017 жылғы 24 сәуірдегі "Жайылымдарды ұтымды пайдалану қағидаларын

бекіту туралы" бұйрығына Қазақстан Республикасының нормативтік құқықтық актілері мемлекеттік тізімінде 111938 нөмірмен тіркелген), Қазақстан Республикасы Ауыл шаруашылығы министрінің 2015 жылғы 14 сәуірдегі "Жайылымдардың жалпы алаңына түсетін жүктеменің шекті рұқсат етілетін нормасын бекіту туралы" бұйрығының (Қазақстан Республикасының нормативтік құқықтық актілері мемлекеттік тізімінде 89660 нөмірмен тіркелген) сәйкес жасақталған.

Жоспар жайылымдарды ұтымды пайдалану, жемшөпке қажеттілікті тұрақты қамтамасыз ету және жайылымдардың тозу процестерін болғызбау мақсатында қабылданады.

Жоспар:

1) құқық белгілейтін құжаттар негізінде жер санаттары, жер учаскелерінің меншік иелері және жер пайдаланушылар бөлінісінде әкімшілік-аумақтық бірлік аумағында жайылымдардың орналасу схемасын (қартасын);

2) жайылым айналымдарының қолайлы схемаларын;

3) жайылымдардың, оның ішінде маусымдық жайылымдардың сыртқы және ішкі шекаралары мен алаңдары, жайылымдық инфрақұрылым объектілері белгіленген картаны;

4) жайылым пайдаланушылардың су тұтыну нормасына сәйкес жасалған су көздеріне (көлдерге, өзендерге, тоғандарға, апандарға, суару немесе суландыру каналдарына, құбырлы немесе шахталы құдықтарға) қол жеткізу схемасын;

5) жайылымы жоқ жеке және (немесе) заңды тұлғалардың ауыл шаруашылығы жануарларының мал басын орналастыру үшін жайылымдарды қайта бөлу және оны берілетін жайылымдарға ауыстыру схемасын;

6) аудандық маңызы бар қала, кент, ауыл, ауылдық округ маңында орналасқан жайылымдармен қамтамасыз етілмеген жеке және (немесе) заңды тұлғалардың ауыл шаруашылығы жануарларының мал басын шалғайдағы жайылымдарға орналастыру схемасын;

7) ауыл шаруашылығы жануарларын жаюдың және айдаудың маусымдық маршруттарын белгілейтін жайылымдарды пайдалану жөніндегі күнтізбелік графикті қамтиды.

Жоспар жайылымдарды геоботаникалық зерттеп-қараудың жай-күйі туралы мәліметтер, ветеринариялық-санитариялық объектілер туралы мәліметтер, иелерін – жайылым пайдаланушыларды, жеке және (немесе) заңды тұлғаларды көрсете отырып, ауыл шаруашылығы жануарлары мал басының саны туралы деректер, ауыл шаруашылығы жануарларының түрлері мен жыныстық жас топтары бойынша қалыптастырылған үйірлердің, отарлардың, табындардың саны туралы деректер, шалғайдағы жайылымдарда жаю үшін ауыл шаруашылығы жануарларының мал басын қалыптастыру туралы мәліметтер, екпе және аридтік жайылымдарда ауыл шаруашылығы жануарларын жаю ерекшеліктері, малды айдап өтуге арналған

сервитуттар туралы мәліметтер, мемлекеттік органдар, жеке және (немесе) заңды тұлғалар берген өзге де деректер ескеріле отырып, жергілікті өзін-өзі басқару органдарының, ауыл, ауылдық округ әкімдері және жайылым пайдаланушылардың қатысуымен қабылданды.

Тұщықұдық ауылдық округі аумағының жалпы ауданы 435337 га, оның ішінде елді мекен жерлері - 42131 га, босалқы жерлер – 393206 га.

Әкімшілік-аумақтық бөлінісі бойынша Тұщықұдық ауылдық округінде 3 ауылдық елді мекен бар.

Тұщықұдық ауылдық округінің жер бедері-жазық. Округ аумағы Каспий маңы ойпатының орталық бөлігінде орналасқан. Аумақтың көп бөлігін Нарын, Бозана және Мыңтеке құмдары алып жатыр, климаты күрт континенталды, қысқа қарлы, бірақ өте суық қыс және ыстық ұзақ жаз. Қаңтардың орташа температурасы -14 °С, шілдеде 22-23 °С. Жауын-шашынның орташа жылдық мөлшері 300-350 мм. Шөлейт топырақтарда типчак, ковыль, жусан өседі.

Топырақ негізінен нашар желінетін жусанның басым бөлігі бар жасыл жусанды жайылымдар (жоңғар, сантолинолиста, эстрагон, жұқа су, цитвар, бұта, биік, маршалл, бес сақиналы, шағыр, бургун).

2025 жылдың 1 маусым Тұщықұдық ауылдық округінде (жеке ауласында) 2988 бас ірі қара мал, 5652 бас ұсақ мал, 2128 бас жылқы, 1563 түйе бар.

Тұщықұдық, Қызылүй, Айбас елді мекендерінің аумағы шегіндегі жайылымдар алаңы - 0 гектар.

Мал басына түсетін жүктеме нормасын МІҚ - 18 га/бас, ұсақ мал- 3,6 га/бас, жылқы - 21,6 га/бас, түйе – 25,2 га/бас деп алсақ, жергілікті халықтың жеке ауласындағы ауыл шаруашылығы жануарларын жаю үшін 159483,6 га жайылым қажет.

Есебі:

МІҚ үшін – $2988\text{бас} \cdot 18\text{га./бас} = 53784$ га.

Ұсақ мал үшін – $5652\text{ бас} \cdot 3,6\text{ га./бас} = 20347,2$ га.

Жылқы үшін – $2128\text{ бас} \cdot 21,6\text{ га./бас} = 45964,8$ га.

Түйе үшін – $1563\text{бас} \cdot 25,2\text{ га./бас} = 39387,6$ га.

$53784\text{ га.} + 20347,2\text{ га.} + 45964,8\text{ га.} + 39387,6\text{ га.} = 159483,6$ га.

2025 жылдың 1 маусым Тұщықұдық ауылдық округіндегі ЖШС, шаруа және фермер қожалықтарындағы мал басы: ірі қара мал 3845 басты, ұсақ мал 6885 басты, жылқы 3516 басты, түйе 1163 басты құрайды.

ЖШС, шаруа және фермер қожалықтарының ауыл шаруашылығы жануарларын жаю үшін жайылымдарға қажеттілік 243526,8 га құрайды, осы шаруашылықтардың жер пайдалануында 49720 га жайылымдық алқаптар бар, қосымша 149529,2 га жайылым қажет.

Есебі:

МІҚ үшін – $3845\text{ бас} \cdot 18\text{га./бас} = 69210$ га.

Ұсақ мал үшін – $6885\text{бас} * 3,6\text{га./бас} = 24786\text{ га.}$

Жылқы үшін – $3516\text{бас} * 21,6\text{га./бас} = 75945,6\text{ га.}$

Түйе үшін – $1163\text{бас} * 25,2\text{ га./бас} = 29307,6\text{ га.}$

$69210\text{ га.} + 24786\text{ га.} + 75945,6\text{га.} + 29307,6\text{ га.} = 199249,2\text{ га.}$

$199249,2 - 49720 = 149529,2\text{ га.}$

Исатай ауданының жер балансының мәліметтеріне сәйкес Тұщықұдық ауылдық округі аумағындағы барлық ЖШС, шаруа және фермер қожалықтарының жер пайдалануындағы жайылым алаңы 49720 га құрайды.

Тұщықұдық ауылдық округі аумағында 1 (бір) мал қорымы бар.


Тұщықұдық ауылдық округінің аумағында аридтік жайылымдар бар.

Тұщықұдық ауылдық округінде мал айдауға арналған сервитуттар орнатылмаған

Жоғарыда баяндалғанның негізінде, "Жайылымдар туралы" Қазақстан Республикасы Заңының 15-бабы 3-тармағына сәйкес, ауыл шегінде жайылымдармен қамтамасыз етілмеген жергілікті халықтың жеке ауласындағы және Зинеден ауылдық округінің шаруа және фермер қожалықтарының ауыл шаруашылығы жануарлары осы жоспарға 5-қосымшаға сәйкес шалғайдағы жайылымдарға ауыстырылады.

Тұщықұдық ауылдық округі
бойынша 2025-2030 жылдарға
арналған Жайылымдарды
басқару және оларды пайдалану
жөніндегі жоспарға 1-қосымша

Құқық белгілейтін құжаттар негізінде жер санаттары, жер учаскелерінің меншік иелері және жер пайдаланушылар бөлінісінде Тұщықұдық ауылдық округі аумағында жайылымдардың орналасу схемасы (картасы)



Тұщықұдық ауылдық округінің жеке және заңды тұлғаларының ауыл шаруашылығы жануарларының мал басын орналастыру үшін жайылымдарды қайта бөлу туралы мәліметтер

1-Кесте


№	Атауы	Мал саны	Жайылымдардың болуы, га	Қажеттілік, га	Жетіспеушілік (-)/артығы(+), га	Жетіспеушілік ті қанағаттандыру
1	Халықтың жеке ауласындағы ауыл шаруашылығы	МІҚ–2988 бас Ұсақ мал – 5652 бас	0	159483,6	159483,6	

	ы жануарларын ың мал басы	Жылқы –2128 бас Түйе – 1563 бас				Шалғайдағы жайылымдарғ а ауыстыру
2	Шаруа және фермер қожалықтары ның ауыл шаруашылығ ы жануарларын ың мал басы	МІҚ – 3845 бас Ұсақ мал – 6885 бас Жылқы – 3516 бас Түйе – 1163 бас	49720	199249,2	- 149529,2	Шалғайдағы жайылымдарғ а ауыстыру

Тұщықұдықауылдық округі
бойынша 2025-2030 жылдарға
арналған Жайылымдарды
басқару және оларды пайдалану
жөніндегі жоспарға 2-қосымша


Жайылым айналымдарының қолайлы схемалары

Тұщықұдық ауылдық округі үшін қолайлы жайылым айналымдарының схемасы



Тұшықудық ауылдық округі
бойынша 2025-2030 жылдарға
арналған Жайылымдарды
басқару және оларды пайдалану
жөніндегі жоспарға 3-қосымша

Жайылымдардың, оның ішінде маусымдық жайылымдардың сыртқы және ішкі шекаралары мен алаңдары, жайылымдық инфрақұрылым объектілері белгіленген карта




Тұщықұдық ауылдық округі
бойынша 2025-2030 жылдарға
арналған Жайылымдарды
басқару және оларды пайдалану
жөніндегі жоспарға 4-қосымша

Жайылым пайдаланушылардың су тұтыну нормасына сәйкес жасалған су көздеріне (көлдерге, өзендерге, тоғандарға, апандарға, суару немесе суландыру каналдарына, құбырлы немесе шахталы құдықтарға) қол жеткізу схемасы


Тұщықұдық ауылдық округінің аумағы арқылы ұзындығы 20 шақырым болатын "Қызылүй" суландыру каналы ағып өтеді.

Тұщықұдық ауылдық округі




Тұщықұдық ауылдық округі
бойынша 2025-2030 жылдарға
арналған Жайылымдарды
басқару және оларды пайдалану
жөніндегі жоспарға 5-қосымша

**Жайылымы жоқ жеке және (немесе) заңды тұлғалардың ауыл шаруашылығы
жануарларының мал басын орналастыру үшін жайылымдарды қайта бөлу және оны
берілетін жайылымдарға ауыстыру схемасы**




Тұщықұдық ауылдық округі
бойынша 2025-2030 жылдарға
арналған Жайылымдарды
басқару және оларды пайдалану
жөніндегі жоспарға 6-қосымша

Тұщықұдық ауылдық округі маңында орналасқан жайылымдармен қамтамасыз етілмеген жеке және (немесе) заңды тұлғалардың ауыл шаруашылығы жануарларының мал басын палғайдағы жайылымдарға орналастыру схемасы



Тұшықұдық ауылдық округі
бойынша 2025-2030 жылдарға
арналған Жайылымдарды
басқару және оларды пайдалану
жөніндегі жоспарға 7-қосымша

**Ауыл шаруашылығы жануарларын жаюдың және айдаудың маусымдық маршруттарын
белгілейтін жайылымдарды пайдалану жөніндегі күнтізбелік графигі**



Исатай аудандық
мәслихатының 2025 жылғы
24 қыркүйектегі № 195-VIII
шешіміне 3 қосымша

Қамысқала ауылдық округі бойынша 2025-2030 жылдарға арналған Жайылымдарды басқару және пайдалану жөніндегі жоспар

Осы Қамысқала ауылдық округі бойынша 2025-2030 жылдарға арналған Жайылымдарды басқару және пайдалану жөніндегі жоспар (бұдан әрі – Жоспар)

Қазақстан Республикасының 2001 жылғы 23 қаңтардағы "Қазақстан Республикасындағы жергілікті мемлекеттік басқару және өзін-өзі басқару туралы", 2017 жылғы 20 ақпандағы "Жайылымдар туралы" Заңына, Қазақстан Республикасы Премьер-Министрінің орынбасары – Қазақстан Республикасы Ауыл шаруашылығы министрінің 2017 жылғы 24 сәуірдегі "Жайылымдарды ұтымды пайдалану қағидаларын бекіту туралы" бұйрығына (Қазақстан Республикасының нормативтік құқықтық актілері мемлекеттік тізімінде 111938 нөмірмен тіркелген), Қазақстан Республикасы Ауыл шаруашылығы министрінің 2015 жылғы 14 сәуірдегі "Жайылымдардың жалпы алаңына түсетін жүктеменің шекті рұқсат етілетін нормасын бекіту туралы" бұйрығының (Қазақстан Республикасының нормативтік құқықтық актілері мемлекеттік тізімінде 89660 нөмірмен тіркелген) сәйкес жасақталған.

Жоспар жайылымдарды ұтымды пайдалану, жемшөпке қажеттілікті тұрақты қамтамасыз ету және жайылымдардың тозу процестерін болғызбау мақсатында қабылданады.

Жоспар:

1) құқық белгілейтін құжаттар негізінде жер санаттары, жер учаскелерінің меншік иелері және жер пайдаланушылар бөлінісінде әкімшілік-аумақтық бірлік аумағында жайылымдардың орналасу схемасын (картасын);

2) жайылым айналымдарының қолайлы схемаларын;

3) жайылымдардың, оның ішінде маусымдық жайылымдардың сыртқы және ішкі шекаралары мен алаңдары, жайылымдық инфрақұрылым объектілері белгіленген картаны;

4) жайылым пайдаланушылардың су тұтыну нормасына сәйкес жасалған су көздеріне (көлдерге, өзендерге, тоғандарға, апандарға, суару немесе суландыру каналдарына, құбырлы немесе шахталы құдықтарға) қол жеткізу схемасын;

5) жайылымы жоқ жеке және (немесе) заңды тұлғалардың ауыл шаруашылығы жануарларының мал басын орналастыру үшін жайылымдарды қайта бөлу және оны берілетін жайылымдарға ауыстыру схемасын;

6) аудандық маңызы бар қала, кент, ауыл, ауылдық округ маңында орналасқан жайылымдармен қамтамасыз етілмеген жеке және (немесе) заңды тұлғалардың ауыл шаруашылығы жануарларының мал басын шалғайдағы жайылымдарға орналастыру схемасын;

7) ауыл шаруашылығы жануарларын жаюдың және айдаудың маусымдық маршруттарын белгілейтін жайылымдарды пайдалану жөніндегі күнтізбелік графикті қамтиды.

Жоспар жайылымдарды геоботаникалық зерттеп-қараудың жай-күйі туралы мәліметтер, ветеринариялық-санитариялық объектілер туралы мәліметтер, иелерін – жайылым пайдаланушыларды, жеке және (немесе) заңды тұлғаларды көрсете отырып, ауыл шаруашылығы жануарлары мал басының саны туралы деректер, ауыл

шаруашылығы жануарларының түрлері мен жыныстық жас топтары бойынша қалыптастырылған үйірлердің, отарлардың, табындардың саны туралы деректер, шалғайдағы жайылымдарда жаю үшін ауыл шаруашылығы жануарларының мал басын қалыптастыру туралы мәліметтер, екпе және аридтік жайылымдарда ауыл шаруашылығы жануарларын жаю ерекшеліктері, малды айдап өтуге арналған сервитуттар туралы мәліметтер, мемлекеттік органдар, жеке және (немесе) заңды тұлғалар берген өзге де деректер ескеріле отырып, жергілікті өзін-өзі басқару органдарының, ауыл, ауылдық округ әкімдері және жайылым пайдаланушылардың қатысуымен қабылданды.

Қамысқала ауылдық округі аумағының жалпы ауданы 288 695 га, оның ішінде елді мекен жерлері - 21441 га, босалқы жерлер - 267254 га.

Қамысқала ауылдық округінің жер бедері-жазық. Округ аумағы Каспий маңы ойпатының орталық бөлігінде орналасқан. Аумақтың көп бөлігін Нарын, Бозана және Мыңтеке құмдары алып жатыр, климаты күрт континенталды, қысқа қарлы, бірақ өте суық қыс және ыстық ұзақ жаз. Қаңтардың орташа температурасы -14 °С, шілдеде 22-23 °С. Жауын-шашынның орташа жылдық мөлшері 300-350 мм. Шөлейт топырақтарда типчак, ковыль, жусан өседі.

Топырақ негізінен нашар желінетін жусанның басым бөлігі бар жасыл жусанды жайылымдар (жоңғар, сантолинолиста, эстрагон, жұқа су, цитвар, бұта, биік, маршалл, бес сақиналы, шағыр, бургун).

2025 жылдың 1 маусымында Қамысқала ауылдық округінде (жеке ауласында) 1292 бас ірі қара, 1866 бас ұсақ мал, 957 бас жылқы, 378 түйе бар.

Х.Ерғалиев, Жасқайрат, Ауқайраң елді мекендерінің аумағы шегіндегі жайылымдар алаңы - 0 гектар.

Мал басына түсетін жүктеме нормасын МІҚ - 18 га/бас, ұсақ мал – 3,6 га/бас, жылқы – 21,6 га/бас, түйе – 25,2 га/бас деп алсақ, жергілікті халықтың жеке ауласындағы ауыл шаруашылығы жануарларын жаю үшін 60069,6 га жайылым қажет.

Есебі:

МІҚ үшін – 1292 бас * 18 га./бас = 23256 га.

Ұсақ мал үшін – 1866 бас * 3,6 га./бас = 6717,6 га.

Жылқы үшін – 957 бас * 21,6 га./бас = 20671,2 га.

Түйе үшін – 374 бас * 25,2 га./бас = 9424,8 га.

23256 га. + 6717,6 га. + 20671,2 га. + 9424,8 га. = 60069,6 га.

2025 жылдың 1 маусымына Қамысқала ауылдық округінің ЖШС, шаруа және фермер қожалықтарындағы мал басы: ірі қара мал 3 450 бас, ұсақ мал 2942 бас, жылқы 3425 бас, түйе 993 бас құрайды.

ЖШС-нің, шаруа және фермер қожалықтарының ауыл шаруашылығы жануарларын жаю үшін қолда бар жайылым алқаптары 24198 га, қосымша 147496,8 га жайылым қажет.

Есебі:

МІҚ үшін – $3450 \text{ бас} * 18 \text{ га./бас} = 62100 \text{ га.}$

Ұсақ мал үшін – $2942 \text{ бас} * 3,6 \text{ га./бас} = 10591,2 \text{ га.}$

Жылқы үшін – $3425 \text{ бас} * 21,6 \text{ га./бас} = 73980 \text{ га.}$

Түйе үшін – $993 \text{ бас} * 25,2 \text{ га./бас} = 25023,6 \text{ га.}$

$62100 \text{ га.} + 10591,2 \text{ га.} + 73980 \text{ га.} + 25023,6 \text{ га.} = 171\,694,8 \text{ га.}$

$171\,694,8 - 24\,198 = 147\,496,8 \text{ га.}$

Исатай ауданының жер балансының мәліметтеріне сәйкес Қамысқала ауылдық округі аумағындағы барлық ЖШС, шаруа және фермер қожалықтарының жер пайдалануындағы жайылым алаңы 24198 га құрайды.

Қамысқала ауылдық округінің аумағында 1 (бір) мал қорымы бар.


Қамысқала ауылдық округінің аумағында аридтік жайылымдар бар.

Қамысқала ауылдық округінде мал айдауға арналған сервитуттар орнатылмаған.

Жоғарыда баяндалғанның негізінде, "Жайылымдар туралы" Қазақстан Республикасы Заңының 15-бабы 3-тармағына сәйкес, ауыл шегінде жайылымдармен қамтамасыз етілмеген жергілікті халықтың жеке ауласындағы және Қамысқала ауылдық округінің шаруа және фермер қожалықтарының ауыл шаруашылығы жануарлары осы жоспарға 5-қосымшаға сәйкес шалғайдағы жайылымдарға ауыстырылады.

Қамысқала ауылдық округі
бойынша 2025-2030 жылдарға
арналған Жайылымдарды
басқару және оларды пайдалану
жөніндегі жоспарға 1-қосымша

Құқық белгілейтін құжаттар негізінде жер санаттары, жер учаскелерінің меншік иелері және жер пайдаланушылар бөлінісінде Қамысқала ауылдық округі аумағында жайылымдардың орналасу схемасы (картасы)



Қамысқала ауылдық округінің жеке және заңды тұлғаларының ауыл шаруашылығы жануарларының мал басын орналастыру үшін жайылымдарды қайта бөлу туралы мәліметтер

1-Кесте


№	Атауы	Мал саны	Жайылымдардың болуы, га	Қажеттілік, га	Жетіспеушілік (-)/ артығы (+), га	Жетіспеушілік ті қанағаттандыру
1	Халықтың жеке ауласындағы ауыл шаруашылығы	МІҚ– 1292 бас Ұсақ мал – 1866 бас	0	60069,6	-60069,6	

	ы жануарларын ың мал басы	Жылқы – 957 бас Түйе – 374 бас				Шалғайдағы жайылымдарғ а ауыстыру
2	Шаруа және фермер қожалықтары ның ауыл шаруашылығ ы жануарларын ың мал басы	МІҚ – 3450 бас Ұсақ малға– 2942 бас Жылқы – 3425 бас Түйе – 993 бас	24198	171694,8	- 147496,8	Шалғайдағы жайылымдарғ а ауыстыру

Қамысқала ауылдық округі
бойынша 2025-2030 жылдарға
арналған Жайылымдарды
басқару және оларды пайдалану
жөніндегі жоспарға 2-қосымша


Жайылым айналымдарының қолайлы схемалары

Қамысқала ауылдық округі үшін қолайлы жайылым айналымдарының схемасы



Қамысқала ауылдық округі
бойынша 2025-2030 жылдарға
арналған Жайылымдарды
басқару және оларды пайдалану
жөніндегі жоспарға 3-қосымша

Жайылымдардың, оның ішінде маусымдық жайылымдардың сыртқы және ішкі шекаралары мен аландары, жайылымдық инфрақұрылым объектілері белгіленген карта




Қамысқала ауылдық округі
бойынша 2025-2030 жылдарға
арналған Жайылымдарды
басқару және оларды пайдалану
жөніндегі жоспарға 4-қосымша

Жайылым пайдаланушылардың су тұтыну нормасына сәйкес жасалған су көздеріне (көлдерге, өзендерге, тоғандарға, апандарға, суару немесе суландыру каналдарына, құбырлы немесе шахталы құдықтарға) қол жеткізу схемасы


Қамысқала ауылдық округінің аумағы арқылы ұзындығы 8 шақырым болатын " Жасқайрат"суландыру каналы ағып өтеді.

Қамысқала ауылдық округі




Қамысқала ауылдық округі
бойынша 2025-2030 жылдарға
арналған Жайылымдарды
басқару және оларды пайдалану
жөніндегі жоспарға 5-қосымша

Жайылымы жоқ жеке және (немесе) заңды тұлғалардың ауыл шаруашылығы жануарларының мал басын орналастыру үшін жайылымдарды қайта бөлу және оны берілетін жайылымдарға ауыстыру схемасы




Қамысқала ауылдық округі
бойынша 2025-2030 жылдарға
арналған Жайылымдарды
басқару және оларды пайдалану
жөніндегі жоспарға 6-қосымша

Қамысқала ауылдық округі маңында орналасқан жайылымдармен қамтамасыз етілмеген жеке және (немесе) заңды тұлғалардың ауыл шаруашылығы жануарларының мал басын шалғайдағы жайылымдарға орналастыру схемасы



Қамысқала ауылдық округі
бойынша 2025-2030 жылдарға
арналған Жайылымдарды
басқару және оларды пайдалану
жөніндегі жоспарға 7-қосымша

**Ауыл шаруашылығы жануарларын жаюдың және айдаудың маусымдық маршруттарын
белгілейтін жайылымдарды пайдалану жөніндегі күнтізбелік графигі**



Исатай аудандық
мәслихатының 2025 жылғы
24 қыркүйектегі № 195-VIII
шешіміне 4 қосымша

Жанбай ауылдық округі бойынша 2025-2030 жылдарға арналған Жайылымдарды басқару және пайдалану жөніндегі жоспар

Осы Жанбай ауылдық округі бойынша 2025-2030 жылдарға арналған Жайылымдарды басқару және пайдалану жөніндегі жоспар (бұдан әрі – Жоспар) Қазақстан Республикасының 2001 жылғы 23 қаңтардағы "Қазақстан Республикасындағы жергілікті мемлекеттік басқару және өзін-өзі басқару туралы", 2017 жылғы 20 ақпандағы "Жайылымдар туралы" Заңына, Қазақстан Республикасы Премьер-Министрінің орынбасары – Қазақстан Республикасы Ауыл шаруашылығы

министрінің 2017 жылғы 24 сәуірдегі "Жайылымдарды ұтымды пайдалану қағидаларын бекіту туралы" бұйрығына (Қазақстан Республикасының нормативтік құқықтық актілері мемлекеттік тізімінде 111938 нөмірмен тіркелген), Қазақстан Республикасы Ауыл шаруашылығы министрінің 2015 жылғы 14 сәуірдегі "Жайылымдардың жалпы алаңына түсетін жүктеменің шекті рұқсат етілетін нормасын бекіту туралы" бұйрығының (Қазақстан Республикасының нормативтік құқықтық актілері мемлекеттік тізімінде 89660 нөмірмен тіркелген) сәйкес жасақталған.

Жоспар жайылымдарды ұтымды пайдалану, жемшөпке қажеттілікті тұрақты қамтамасыз ету және жайылымдардың тозу процестерін болғызбау мақсатында қабылданады.

Жоспар:

1) құқық белгілейтін құжаттар негізінде жер санаттары, жер учаскелерінің меншік иелері және жер пайдаланушылар бөлінісінде әкімшілік-аумақтық бірлік аумағында жайылымдардың орналасу схемасын (картасын);

2) жайылым айналымдарының қолайлы схемаларын;

3) жайылымдардың, оның ішінде маусымдық жайылымдардың сыртқы және ішкі шекаралары мен алаңдары, жайылымдық инфрақұрылым объектілері белгіленген картаны;

4) жайылым пайдаланушылардың су тұтыну нормасына сәйкес жасалған су көздеріне (көлдерге, өзендерге, тоғандарға, апандарға, суару немесе суландыру каналдарына, құбырлы немесе шахталы құдықтарға) қол жеткізу схемасын;

5) жайылымы жоқ жеке және (немесе) заңды тұлғалардың ауыл шаруашылығы жануарларының мал басын орналастыру үшін жайылымдарды қайта бөлу және оны берілетін жайылымдарға ауыстыру схемасын;

6) аудандық маңызы бар қала, кент, ауыл, ауылдық округ маңында орналасқан жайылымдармен қамтамасыз етілмеген жеке және (немесе) заңды тұлғалардың ауыл шаруашылығы жануарларының мал басын шалғайдағы жайылымдарға орналастыру схемасын;

7) ауыл шаруашылығы жануарларын жаюдың және айдаудың маусымдық маршруттарын белгілейтін жайылымдарды пайдалану жөніндегі күнтізбелік графикті қамтиды.

Жоспар жайылымдарды геоботаникалық зерттеп-қараудың жай-күйі туралы мәліметтер, ветеринариялық-санитариялық объектілер туралы мәліметтер, иелерін – жайылым пайдаланушыларды, жеке және (немесе) заңды тұлғаларды көрсете отырып, ауыл шаруашылығы жануарлары мал басының саны туралы деректер, ауыл шаруашылығы жануарларының түрлері мен жыныстық жас топтары бойынша қалыптастырылған үйірлердің, отарлардың, табындардың саны туралы деректер, шалғайдағы жайылымдарда жаю үшін ауыл шаруашылығы жануарларының мал басын қалыптастыру туралы мәліметтер, екпе және аридтік жайылымдарда ауыл

шаруашылығы жануарларын жаю ерекшеліктері, малды айдап өтуге арналған сервитуттар туралы мәліметтер, мемлекеттік органдар, жеке және (немесе) заңды тұлғалар берген өзге де деректер ескеріле отырып, жергілікті өзін-өзі басқару органдарының, ауыл, ауылдық округ әкімдері және жайылым пайдаланушылардың қатысуымен қабылданды.

Жанбай ауылдық округі аумағының жалпы ауданы 168904 га, оның ішінде елді мекен жерлері - 27642 га, босалқы жерлер - 141 262 га.

Әкімшілік-аумақтық бөлінісі бойынша Жанбай ауылдық округінде 1 ауылдық елді мекен бар.

Жанбай ауылдық округі аумағының рельефі - жазық, Каспий жағалауында орналасқан, шөлейтті, жазық, топырақтың қабаты тұзды, сортаң, құрғақ, жері құмдақ және сортаң сұр топырақты болып келеді. Жанбай ауылдық округінің ауа райыкүрт құбылмалы, қысы салқын, жазы ұзақ та ыстық болып келеді. Өсімдіктердің өсіп-өнетін кезеңінде жауын-шашын аз түседі 70-115 мм, ал бүкіл жыл бойында 150-205 мм. Мұның өзі бұл округтің ылғалға аса тапшы келетінін көрсетеді.

Топырақ негізінен жылдық сортаңдар басым жайылымдар (эбелека, татар квиноа, климакоптер, петросимоний, галимокнемис, солянки Паульсен және басқалар.)

2025 жылдың 1 маусымында Жанбай ауылдық округінде (жеке ауласында) 1834 бас ірі қара, 1365 бас ұсақ мал, 2160 бас жылқы, 1030 түйе бар.

Жанбай елді мекені аумағы шегіндегі жайылым алаңы – 0 гектар.

Мал басына түсетін жүктеме нормасын МІҚ - 18 га/бас, ұсақ мал-3,6 га/бас, жылқы – 21,6 га/бас, түйе - 25,2 га/бас деп алсақ, жергілікті халықтың жеке ауласындағы ауыл шаруашылығы жануарларын жаю үшін 110538 га жайылым қажет.

Есебі:

МІҚ үшін – $1834 \text{ бас} * 18 \text{ га./бас} = 33012 \text{ га.}$

Ұсақ мал үшін – $1365 \text{ бас} * 3,6 \text{ га./бас} = 4914 \text{ га.}$

Жылқы үшін – $2160 \text{ бас} * 21,6 \text{ га./бас} = 46656 \text{ га.}$

Түйе үшін – $1030 \text{ бас} * 25,2 \text{ га./бас} = 25956 \text{ га.}$

$33012 \text{ га.} + 4914 \text{ га.} + 46656 \text{ га.} + 25956 \text{ га.} = 110538 \text{ га.}$

2025 жылдың 1 маусымында Жанбай ауылдық округінің ЖШС, шаруа және фермер қожалықтарындағы мал саны: ірі қара мал 1621 бас, ұсақ мал 1828 бас, жылқы 701 бас, түйе 226 басты құрайды.

ЖШС, шаруа және фермер қожалықтарының ауыл шаруашылығы жануарларын жаю үшін жайылымдарға қажеттілік 69172,4 га құрайды, осы шаруашылықтардың жер пайдалануында 9730 га жайылымдық алқаптар бар, қосымша 45005,6 га. жайылым қажет.

Есебі:

МІҚ үшін – $1621 \text{ гол.} * 18 \text{ га./бас.} = 29178 \text{ га.}$

Ұсақ мал үшін – $1828 \text{ гол.} * 3,6 \text{ га./бас} = 6580,8 \text{ га.}$

Жылқы үшін – $701 \text{ гол.} * 21,6 \text{ га./бас} = 15141,6 \text{ га.}$

Түйе үшін – $226 \text{ гол.} * 25,2 \text{ /бас} = 5695,2 \text{ га.}$

$29178 \text{ га.} + 6580,8 \text{ га.} + 15141,6 \text{ га.} + 5695,2 \text{ га.} = 56595,6 \text{ га.}$

$56595,6 - 11590 = 45005,6 \text{ га.}$

Исатай ауданының жер балансының мәліметтеріне сәйкес, Жанбай ауылдық округі аумағындағы барлық ЖШС, шаруа және фермер қожалықтарының жер пайдалануындағы жайылым алаңы 11 590 га құрайды.

Жанбай ауылдық округінің аумағында 1 (бір) мал қорымы бар.


Жанбай ауылдық округінің аумағында аридтік жайылымдар бар.

Жанбай ауылдық округінде мал айдауға арналған сервитуттар орнатылмаған.

Жоғарыда баяндалғанның негізінде, "Жайылымдар туралы" Қазақстан Республикасы Заңының 15-бабы 3-тармағына сәйкес, ауыл шегінде жайылымдармен қамтамасыз етілмеген жергілікті халықтың жеке ауласындағы және Жанбай ауылдық округінің шаруа және фермер қожалықтарының ауыл шаруашылығы жануарлары осы жоспарға 5-қосымшаға сәйкес шалғайдағы жайылымдарға ауыстырылады.

Жанбай ауылдық округі
бойынша 2025-2030 жылдарға
арналған Жайылымдарды
басқару және оларды пайдалану
жөніндегі жоспарға 1-қосымша

Құқық белгілейтін құжаттар негізінде жер санаттары, жер учаскелерінің меншік иелері және жер пайдаланушылар бөлінісінде Жанбай ауылдық округі аумағында жайылымдардың орналасу схемасы (картасы)



Жанбай ауылдық округінің жеке және заңды тұлғаларының ауыл шаруашылығы жануарларының мал басын орналастыру үшін жайылымдарды қайта бөлу туралы мәліметтер

1-Кесте


№	Атауы	Мал саны	Жайылымдардың болуы, га	Қажеттілік, га	Жетіспеушілік(-)/артығы(+), га	Жетіспеушілік ті қанағаттандыру

1	Халықтың жеке ауласындағы ауыл шаруашылығы жануарларының мал басы	МІҚ– 1834 бас Ұсақ мал – 1365бас Жылқы– 2160 бас Түйе–1030 бас	0	110538	- 110538	Шалғайдағы жайылымдарға ауыстыру
2	Шаруа және фермер қожалықтарының ауыл шаруашылығы жануарларының мал басы	МІҚ – 1621 бас Ұсақ мал – 1828 бас Жылқы – 701 бас Түйе – 226 бас	11 590	56595,6	- 45005,6	Шалғайдағы жайылымдарға ауыстыру

Жанбай ауылдық округі бойынша 2025-2030 жылдарға арналған Жайылымдарды басқару және оларды пайдалану жөніндегі жоспарға 2-қосымша


Жайылым айналымдарының қолайлы схемалары

Жанбай ауылдық округі үшін қолайлы жайылым айналымдарының схемасы



Жанбай ауылдық округі
бойынша 2025-2030 жылдарға
арналған Жайылымдарды
басқару және оларды пайдалану
жөніндегі жоспарға 3-қосымша

Жайылымдардың, оның ішінде маусымдық жайылымдардың сыртқы және ішкі шекаралары мен алаңдары, жайылымдық инфрақұрылым объектілері белгіленген карта




Жанбай ауылдық округі
бойынша 2025-2030 жылдарға
арналған Жайылымдарды
басқару және оларды пайдалану
жөніндегі жоспарға 4-қосымша

Жайылым пайдаланушылардың су тұтыну нормасына сәйкес жасалған су көздеріне (көлдерге, өзендерге, тоғандарға, апандарға, суару немесе суландыру каналдарына, құбырлы немесе шахталы құдықтарға) қол жеткізу схемасы


Жанбай ауылдық округінің аумағы арқылы ұзындығы 50 шақырым "Нарын", ұзындығы 17 шақырым "Ақбас" суландыру каналдары ағып өтеді.

Жанбай ауылдық округі




Жанбай ауылдық округі
бойынша 2025-2030 жылдарға
арналған Жайылымдарды
басқару және оларды пайдалану
жөніндегі жоспарға 5-қосымша

**Жайылымы жоқ жеке және (немесе) заңды тұлғалардың ауыл шаруашылығы
жануарларының мал басын орналастыру үшін жайылымдарды қайта бөлу және оны
берілетін жайылымдарға ауыстыру схемасы**




Жанбай ауылдық округі
бойынша 2025-2030 жылдарға
арналған Жайылымдарды
басқару және оларды пайдалану
жөніндегі жоспарға 6-қосымша

Жанбай ауылдық округі маңында орналасқан жайылымдармен қамтамасыз етілмеген жеке және (немесе) заңды тұлғалардың ауыл шаруашылығы жануарларының мал басын шалғайдағы жайылымдарға орналастыру схемасы



Жанбай ауылдық округі
бойынша 2025-2030 жылдарға
арналған Жайылымдарды
басқару және оларды пайдалану
жөніндегі жоспарға 7-қосымша

**Ауыл шаруашылығы жануарларын жаюдың және айдаудың маусымдық маршруттарын
белгілейтін жайылымдарды пайдалану жөніндегі күнтізбелік графигі**



Исагай аудандық
мәслихатының 2025 жылғы
24 қыркүйектегі № 195-VIII
шешіміне 5 қосымша

Нарын ауылдық округі бойынша 2025-2030 жылдарға арналған Жайылымдарды басқару және пайдалану жөніндегі жоспар

Осы Нарын ауылдық округі бойынша 2025-2030 жылдарға арналған Жайылымдарды басқару және пайдалану жөніндегі жоспар (бұдан әрі – Жоспар) Қазақстан Республикасының 2001 жылғы 23 қаңтардағы "Қазақстан Республикасындағы жергілікті мемлекеттік басқару және өзін-өзі басқару туралы", 2017 жылғы 20 ақпандағы "Жайылымдар туралы" Заңына, Қазақстан Республикасы Премьер-Министрінің орынбасары – Қазақстан Республикасы Ауыл шаруашылығы

министрінің 2017 жылғы 24 сәуірдегі "Жайылымдарды ұтымды пайдалану қағидаларын бекіту туралы" бұйрығына (Қазақстан Республикасының нормативтік құқықтық актілері мемлекеттік тізімінде 111938 нөмірмен тіркелген), Қазақстан Республикасы Ауыл шаруашылығы министрінің 2015 жылғы 14 сәуірдегі "Жайылымдардың жалпы алаңына түсетін жүктеменің шекті рұқсат етілетін нормасын бекіту туралы" бұйрығының (Қазақстан Республикасының нормативтік құқықтық актілері мемлекеттік тізімінде 89660 нөмірмен тіркелген) сәйкес жасақталған.

Жоспар жайылымдарды ұтымды пайдалану, жемшөпке қажеттілікті тұрақты қамтамасыз ету және жайылымдардың тозу процестерін болғызбау мақсатында қабылданады.

Жоспар:

1) құқық белгілейтін құжаттар негізінде жер санаттары, жер учаскелерінің меншік иелері және жер пайдаланушылар бөлінісінде әкімшілік-аумақтық бірлік аумағында жайылымдардың орналасу схемасын (картасын);

2) жайылым айналымдарының қолайлы схемаларын;

3) жайылымдардың, оның ішінде маусымдық жайылымдардың сыртқы және ішкі шекаралары мен алаңдары, жайылымдық инфрақұрылым объектілері белгіленген картаны;

4) жайылым пайдаланушылардың су тұтыну нормасына сәйкес жасалған су көздеріне (көлдерге, өзендерге, тоғандарға, апандарға, суару немесе суландыру каналдарына, құбырлы немесе шахталы құдықтарға) қол жеткізу схемасын;

5) жайылымы жоқ жеке және (немесе) заңды тұлғалардың ауыл шаруашылығы жануарларының мал басын орналастыру үшін жайылымдарды қайта бөлу және оны берілетін жайылымдарға ауыстыру схемасын;

6) аудандық маңызы бар қала, кент, ауыл, ауылдық округ маңында орналасқан жайылымдармен қамтамасыз етілмеген жеке және (немесе) заңды тұлғалардың ауыл шаруашылығы жануарларының мал басын шалғайдағы жайылымдарға орналастыру схемасын;

7) ауыл шаруашылығы жануарларын жаюдың және айдаудың маусымдық маршруттарын белгілейтін жайылымдарды пайдалану жөніндегі күнтізбелік графикті қамтиды.

Жоспар жайылымдарды геоботаникалық зерттеп-қараудың жай-күйі туралы мәліметтер, ветеринариялық-санитариялық объектілер туралы мәліметтер, иелерін – жайылым пайдаланушыларды, жеке және (немесе) заңды тұлғаларды көрсете отырып, ауыл шаруашылығы жануарлары мал басының саны туралы деректер, ауыл шаруашылығы жануарларының түрлері мен жыныстық жас топтары бойынша қалыптастырылған үйірлердің, отарлардың, табындардың саны туралы деректер, шалғайдағы жайылымдарда жаю үшін ауыл шаруашылығы жануарларының мал басын қалыптастыру туралы мәліметтер, екпе және аридтік жайылымдарда ауыл

шаруашылығы жануарларын жаю ерекшеліктері, малды айдап өтуге арналған сервитуттар туралы мәліметтер, мемлекеттік органдар, жеке және (немесе) заңды тұлғалар берген өзге де деректер ескеріле отырып, жергілікті өзін-өзі басқару органдарының, ауыл, ауылдық округ әкімдері және жайылым пайдаланушылардың қатысуымен қабылданды.

Нарын ауылдық округі аумағының жалпы ауданы 293692 га, оның ішінде елді мекен жерлері - 6572 га, босалқы жерлер - 293120 га.

Әкімшілік-аумақтық бөлінісі бойынша Нарын ауылдық округінде 2 ауылдық елді мекен бар.

Нарын ауылдық округінің жер бедері-жазық. Округ аумағы Каспий маңы ойпатының орталық бөлігінде орналасқан. Аумақтың көп бөлігін Нарын, Бозана және Мыңтеке құмдары алып жатыр, климаты күрт континенталды, қысқа қарлы, бірақ өте суық қыс және ыстық ұзақ жаз. Қаңтардың орташа температурасы -14°C , шілдеде $22-23^{\circ}\text{C}$. Жауын-шашынның орташа жылдық мөлшері 300-350 мм. Шөлейт топырақтарда типчак, ковыль, жусан өседі.

Топырақ негізінен нашар желінетін жусанның басым бөлігі бар жасыл жусанды жайылымдар (жоңғар, сантолинолиста, эстрагон, жұқа су, цитвар, бұта, биік, маршалл, бес сақиналы, шағыр, бургун).

2025 жылдың 1 маусымында Нарын ауылдық округінде (жеке ауласында) 2102 бас ірі қара, 2102 бас ұсақ мал, 2309 бас жылқы, 926 түйе бар.

Нарын, Жана Жанбай елді мекені аумағы шегіндегі жайылым алаңы – 0 гектар.

Мал басына түсетін жүктеме нормасын МІҚ - 18 га/бас, ұсақ мал- 3,6 га/бас, жылқы - 21,6 га/бас, түйе-25,2 га/бас деп алсақ, жергілікті халықтың жеке ауласындағы ауыл шаруашылығы жануарларын жаю үшін 138520,8 га жайылым қажет.

Есебі:

МІҚ үшін – $2102 \text{ бас} * 18 \text{ га./бас} = 37836 \text{ га}$.

Ұсақ мал үшін – $7632 \text{ бас} * 3,6 \text{ га./бас} = 27475,2 \text{ га}$.

Жылқы үшін – $2309 \text{ бас} * 21,6 \text{ га./бас} = 49874,4 \text{ га}$.

Түйе үшін – $926 \text{ бас} * 25,2 \text{ га./бас} = 23335,2 \text{ га}$.

$37836 \text{ га.} + 27475,2 \text{ га.} + 49874,4 \text{ га.} + 23335,2 \text{ га.} = 138520,8 \text{ га}$.

2025 жылдың 1 маусымына Нарын ауылдық округіндегі ЖШС, шаруа және фермер қожалықтарындағы мал басы: ірі қара мал 911 бас, ұсақ мал 4430 бас, жылқы 752 бас, түйе 204 басты құрайды.

ЖШС, шаруа және фермер қожалықтарының ауыл шаруашылығы жануарларын жаю үшін жайылымдарға қажеттілік 53730 га құрайды, осы шаруашылықтардың жер пайдалануында 13000 га жайылымдық алқаптар бар, қосымша 40730 га жайылым қажет

Есебі:

МІҚ үшін – $911 \text{ бас} * 18 \text{ га./бас} = 16398 \text{ га}$.

Ұсақ мал үшін – $4430 \text{ бас} * 3,6 \text{ га./бас} = 15948 \text{ га.}$

Жылқы үшін – $752 \text{ бас} * 21,6 \text{ га./бас} = 16243,2 \text{ га.}$

Түйе үшін – $204 \text{ бас} * 25,2 \text{ га./бас} = 5140,8 \text{ га.}$

$16398 \text{ га.} + 15948 \text{ га.} + 16243,2 \text{ га.} + 5140,8 \text{ га.} = 53730 \text{ га.}$

$53730 - 13000 = 40730 \text{ га.}$

Исатай ауданының жер балансының мәліметтеріне сәйкес, Нарын ауылдық округі аумағындағы барлық ЖШС, шаруа және фермер қожалықтарының жер пайдалануындағы жайылым алаңы 13000 га құрайды.

Нарын ауылдық округінің аумағында 1 (бір) мал қорымы бар.


Нарын ауылдық округінің аумағында аридтік жайылымдар бар.

Нарын ауылдық округінде мал айдауға арналған сервитуттар орнатылмаған.

Жоғарыда баяндалғанның негізінде, "Жайылымдар туралы" Қазақстан Республикасы Заңының 15-бабы 3-тармағына сәйкес, ауыл шегінде жайылымдармен қамтамасыз етілмеген жергілікті халықтың жеке ауласындағы және Зинеден ауылдық округінің шаруа және фермер қожалықтарының ауыл шаруашылығы жануарлары осы жоспарға 5-қосымшаға сәйкес шалғайдағы жайылымдарға ауыстырылады.

Нарын ауылдық округі
бойынша 2025-2030 жылдарға
арналған Жайылымдарды
басқару және оларды пайдалану
жөніндегі жоспарға 1-қосымша

Құқық белгілейтін құжаттар негізінде жер санаттары, жер учаскелерінің меншік иелері және жер пайдаланушылар бөлінісінде Нарын ауылдық округі аумағында жайылымдардың орналасу схемасы (картасы)



Нарын ауылдық округінің жеке және заңды тұлғаларының ауыл шаруашылығы жануарларының мал басын орналастыру үшін жайылымдарды қайта бөлу туралы мәліметтер

1-Кесте

№	Атауы	Мал саны	Жайылымдардың болуы, га	Қажеттілік, га	Жетіспеушілік (-)/артығы(+), га	Жетіспеушілік қанағаттандыру


1	Халықтың жеке ауласындағы ауыл шаруашылығы жануарларының мал басы	МІҚ–2988 бас Ұсақ мал – 5652бас Жылқы –2128 бас Түйе–1563 бас	0	138520,8	- 138520,8
---	---	---	---	----------	------------

						жайылымдарға ауыстыру
2	Шаруа және фермер қожалықтарының ауыл шаруашылығы жануарларының мал басы	МІҚ – 3845 Ұсақ мал – 6885бас Жылқы – 3516бас Түйе – 1163 бас	13000	53730	- 40730	Шалғайдағы жайылымдарға ауыстыру

Нарын ауылдық округі бойынша 2025-2030 жылдарға арналған Жайылымдарды басқару және оларды пайдалану жөніндегі жоспарға 2-қосымша


Жайылым айналымдарының қолайлы схемалары

Нарын ауылдық округі үшін қолайлы жайылым айналымдарының схемасы




Нарын ауылдык округі
бойынша 2025-2030 жылдарға
арналған Жайылымдарды баскару
және оларды пайдалану жөніндегі
жоспарға 3-қосымша

Жайылымдардың, оның ішінде маусымдық жайылымдардың сыртқы және ішкі шекаралары мен алаңдары, жайылымдық инфрақұрылым объектілері белгіленген карта




Нарын ауылдық округі
бойынша 2025-2030 жылдарға
арналған Жайылымдарды
басқару және оларды пайдалану
жөніндегі жоспарға 4-қосымша

Жайылым пайдаланушылардың су тұтыну нормасына сәйкес жасалған су көздеріне (көлдерге, өзендерге, апандарға, копандарға, суару немесе суландыру каналдарына, құбырлы немесе шахталы құдықтарға) қол жеткізу схемасы




Нарын ауылдық округі
бойынша 2025-2030 жылдарға
арналған Жайылымдарды
басқару және оларды пайдалану
жөніндегі жоспарға 5-қосымша

**Жайылымы жоқ жеке және (немесе) заңды тұлғалардың ауыл шаруашылығы
жануарларының мал басын орналастыру үшін жайылымдарды қайта бөлу және оны
берілетін жайылымдарға ауыстыру схемасы**




Нарын ауылдық округі
бойынша 2025-2030 жылдарға
арналған Жайылымдарды
басқару және оларды пайдалану
жөніндегі жоспарға 6-қосымша

Нарын ауылдық округі маңында орналасқан жайылымдармен қамтамасыз етілмеген жеке және (немесе) заңды тұлғалардың ауыл шаруашылығы жануарларының мал басын палғайдағы жайылымдарға орналастыру схемасы



Нарын ауылдық округі
бойынша 2025-2030 жылдарға
арналған Жайылымдарды
басқару және оларды пайдалану
жөніндегі жоспарға 7-қосымша

**Ауыл шаруашылығы жануарларын жаюдың және айдаудың маусымдық маршруттарын
белгілейтін жайылымдарды пайдалану жөніндегі күнтізбелік графигі**



Исатай аудандық
мәслихатының 2025 жылғы
24 қыркүйектегі № 195-VIII
шешіміне 6 қосымша

Зинеден ауылдық округі бойынша 2025-2030 жылдарға арналған Жайылымдарды басқару және пайдалану жөніндегі жоспар

Осы Зинеден ауылдық округі бойынша 2025-2030 жылдарға арналған Жайылымдарды басқару және пайдалану жөніндегі жоспар (бұдан әрі – Жоспар) Қазақстан Республикасының 2001 жылғы 23 қаңтардағы "Қазақстан Республикасындағы жергілікті мемлекеттік басқару және өзін-өзі басқару туралы", 2017 жылғы 20 ақпандағы "Жайылымдар туралы" Заңына, Қазақстан Республикасы

Премьер-Министрінің орынбасары – Қазақстан Республикасы Ауыл шаруашылығы министрінің 2017 жылғы 24 сәуірдегі "Жайылымдарды ұтымды пайдалану қағидаларын бекіту туралы" бұйрығына (Қазақстан Республикасының нормативтік құқықтық актілері мемлекеттік тізімінде 111938 нөмірмен тіркелген), Қазақстан Республикасы Ауыл шаруашылығы министрінің 2015 жылғы 14 сәуірдегі "Жайылымдардың жалпы алаңына түсетін жүктеменің шекті рұқсат етілетін нормасын бекіту туралы" бұйрығына (Қазақстан Республикасының нормативтік құқықтық актілері мемлекеттік тізімінде 89660 нөмірмен тіркелген) сәйкес жасақталған.

Жоспар жайылымдарды ұтымды пайдалану, жемшөпке қажеттілікті тұрақты қамтамасыз ету және жайылымдардың тозу процестерін болғызбау мақсатында қабылданады.

Жоспар:

1) құқық белгілейтін құжаттар негізінде жер санаттары, жер учаскелерінің меншік иелері және жер пайдаланушылар бөлінісінде әкімшілік-аумақтық бірлік аумағында жайылымдардың орналасу схемасын (қартасын);

2) жайылым айналымдарының қолайлы схемаларын;

3) жайылымдардың, оның ішінде маусымдық жайылымдардың сыртқы және ішкі шекаралары мен алаңдары, жайылымдық инфрақұрылым объектілері белгіленген картаны;

4) жайылым пайдаланушылардың су тұтыну нормасына сәйкес жасалған су көздеріне (көлдерге, өзендерге, тоғандарға, апандарға, суару немесе суландыру каналдарына, құбырлы немесе шахталы құдықтарға) қол жеткізу схемасын;

5) жайылымы жоқ жеке және (немесе) заңды тұлғалардың ауыл шаруашылығы жануарларының мал басын орналастыру үшін жайылымдарды қайта бөлу және оны берілетін жайылымдарға ауыстыру схемасын;

6) аудандық маңызы бар қала, кент, ауыл, ауылдық округ маңында орналасқан жайылымдармен қамтамасыз етілмеген жеке және (немесе) заңды тұлғалардың ауыл шаруашылығы жануарларының мал басын шалғайдағы жайылымдарға орналастыру схемасын;

7) ауыл шаруашылығы жануарларын жаюдың және айдаудың маусымдық маршруттарын белгілейтін жайылымдарды пайдалану жөніндегі күнтізбелік графикті қамтиды.

Жоспар жайылымдарды геоботаникалық зерттеп-қараудың жай-күйі туралы мәліметтер, ветеринариялық-санитариялық объектілер туралы мәліметтер, иелерін – жайылым пайдаланушыларды, жеке және (немесе) заңды тұлғаларды көрсете отырып, ауыл шаруашылығы жануарлары мал басының саны туралы деректер, ауыл шаруашылығы жануарларының түрлері мен жыныстық жас топтары бойынша қалыптастырылған үйірлердің, отарлардың, табындардың саны туралы деректер, шалғайдағы жайылымдарда жаю үшін ауыл шаруашылығы жануарларының мал басын

қалыптастыру туралы мәліметтер, екпе және аридтік жайылымдарда ауыл шаруашылығы жануарларын жаю ерекшеліктері, малды айдап өтуге арналған сервитуттар туралы мәліметтер, мемлекеттік органдар, жеке және (немесе) заңды тұлғалар берген өзге де деректер ескеріле отырып, жергілікті өзін-өзі басқару органдарының, ауыл, ауылдық округ әкімдері және жайылым пайдаланушылардың қатысуымен қабылданды.

Зинеден ауылдық округі аумағының жалпы ауданы 163596 га, оның ішінде елді мекен жерлері - 22334 га, босалқы жерлер - 141262 га.

Әкімшілік-аумақтық бөлінісі бойынша Зинеден ауылдық округінде 2 ауылдық елді мекен бар.

Зинеден ауылдық округі аумағының рельефі - жазық, Каспий жағалауында орналасқан, шөлейтті, жазық, топырақтың қабаты тұзды, сортаң, құрғақ, жері құмдақ және сортаң сұр топырақты болып келеді. Зинеден ауылдық округінің ауа райы күрт құбылмалы, қысы салқын, жазы ұзақ та ыстық болып келеді. Өсімдіктердің өсіп-өнетін кезеңінде жауын-шашын аз түседі 70-115 мм, ал бүкіл жыл бойында 150-205 мм. Мұның өзі бұл округтің ылғалға аса тапшы келетінін көрсетеді.

Топырақ негізінен лерховский, тар дөңгелек, суық, австриялық, тұран, ақ-жер, сантолина, жетісу, жартылай құрғақ, күзгі, ақшыл, ситник, ащы, дерлік ақ, салмақты, іле, күшті, гурган жусандары басым серопол жайылымдары болып табылады.

2025 жылдың 1 маусымында Зинеден ауылдық округінде (жеке ауласында) 1470 бас ірі қара мал, 3787 бас ұсақ мал, 868 бас жылқы, 543 түйе бар.

Мал басына түсетін жүктеме нормасын МІҚ - 18 га/бас, ұсақ мал- 3,6 га/бас, жылқы – 21,6 га/бас., түйе-25,2 га/бас деп алсақ, жергілікті халықтың жеке ауласындағы ауыл шаруашылығы жануарларын жаю үшін 72525,6 га. жайылым қажет.

Есебі:

МІҚ үшін – $1470\text{бас} \cdot 18\text{га./бас} = 26460$ га.

Ұсақ мал үшін – $3787\text{бас} \cdot 3,6\text{га./бас} = 13633,2$ га.

Жылқы үшін – $868\text{бас} \cdot 21,6\text{га./бас} = 18748,8$ га.

Түйе үшін – $543\text{бас} \cdot 25,2\text{га./бас} = 13683,6$ га.

$26460\text{ га.} + 13633,2\text{ га.} + 18748,8\text{ га.} + 13683,6\text{ га.} = 72525,6$ га.

Зинеден, Амангелді елді мекендері аумағы шегіндегі жайылымдар алаңы – 0 гектар.

2025 жылдың 1 маусымында Зинеден ауылдық округінің ЖШС, шаруа және фермерлік қожалықтарындағы мал басы: ірі қара мал 530 бас, ұсақ мал 2518 бас, жылқы 914 бас, түйе 142 басты құрайды.

ЖШС, шаруа және фермер қожалықтарының ауыл шаруашылығы жануарларын жаю үшін жайылымдарға қажеттілік 51242 га құрайды, осы шаруашылықтардың жер пайдалануында 5820 га жайылымдық алқаптар бар, қосымша 36105,6 га. жайылым қажет.

Есебі:

МІҚ үшін – $530 \text{ бас} * 18 \text{ га./бас} = 9540 \text{ га.}$

Ұсақ мал үшін – $2518 \text{ бас} * 3,6 \text{ га./бас} = 9064,8 \text{ га.}$

Жылқы үшін – $914 \text{ бас} * 21,6 \text{ га./бас} = 19742,4 \text{ га.}$

Түйе үшін – $142 \text{ бас} * 25,2 \text{ га./бас} = 3578,4 \text{ га.}$

$9540 \text{ га.} + 9064,8 \text{ га.} + 19742,4 \text{ га.} + 3578,4 \text{ га.} = 41925,6 \text{ га.}$

$41925,6 - 5820 = 36105,6 \text{ га.}$

Исатай ауданының жер балансының мәліметтеріне сәйкес Зинеден ауылдық округі аумағындағы барлық ЖШС, шаруа және фермер қожалықтарының жер пайдалануындағы жайылым алаңы 5820 га құрайды.

Зинеден ауылдық округінің аумағында 1 (бір) мал қорымы бар.


Зинеден ауылдық округінің аумағында аридтік жайылымдар бар.

Зинеден ауылдық округінде мал айдауға арналған сервитуттар орнатылмаған.

Жоғарыда баяндалғанның негізінде, "Жайылымдар туралы" Қазақстан Республикасы Заңының 15-бабы 3-тармағына сәйкес, ауыл шегінде жайылымдармен қамтамасыз етілмеген жергілікті халықтың жеке ауласындағы және Зинеден ауылдық округінің шаруа және фермер қожалықтарының ауыл шаруашылығы жануарлары осы жоспарға 5-қосымшаға сәйкес шалғайдағы жайылымдарға ауыстырылады.

Зинеден ауылдық округі
бойынша 2025-2030 жылдарға
арналған Жайылымдарды
басқару және оларды пайдалану
жөніндегі жоспарға 1-қосымша

Құқық белгілейтін құжаттар негізінде жер санаттары, жер учаскелерінің меншік иелері және жер пайдаланушылар бөлінісінде Зинеден ауылдық округі аумағында жайылымдардың орналасу схемасы (картасы)



Зинеден ауылдық округінің жеке және заңды тұлғаларының ауыл шаруашылығы жануарларының мал басын орналастыру үшін жайылымдарды қайта бөлу туралы мәліметтер

Кесте 1


№	Атауы	Мал саны	Жайылымдардың болуы, га	Қажеттілік, га	Жетіспеушілік(-)/артығы(+), га	Жетіспеушілік ті қанағаттандыру

1	Халықтың жеке ауласындағы ауыл шаруашылығы жануарларының мал басы	МІҚ– 1470бас Ұсақ мал – 3787бас Жылқы – 868бас Түйе–543бас	0	72525,6	-72525,6	Шалғайдағы жайылымдарға ауыстыру
2	Шаруа және фермер қожалықтарының ауыл шаруашылығы жануарларының мал басы	МІҚ – 530бас Ұсақ мал – 2518бас Жылқы – 914бас Түйе – 142бас	5820	41925,6	-36105,6	Шалғайдағы жайылымдарға ауыстыру

Зинеден ауылдық округі бойынша 2025-2030 жылдарға арналған Жайылымдарды басқару және оларды пайдалану жөніндегі жоспарға 2-қосымша

Жайылым айналымдарының қолайлы схемалары

Зинеден ауылдық округі үшін қолайлы жайылым айналымдарының схемасы



Зинеден ауылдық округі
бойынша 2025-2030 жылдарға
арналған Жайылымдарды
басқару және оларды пайдалану
жөніндегі жоспарға 3-қосымша

Жайылымдардың, оның ішінде маусымдық жайылымдардың сыртқы және ішкі шекаралары мен алаңдары, жайылымдық инфрақұрылым объектілері белгіленген карта

QR-КОД

Зинеден ауылдық округі
бойынша 2025-2030 жылдарға
арналған Жайылымдарды
басқару және оларды пайдалану
жөніндегі жоспарға 4-қосымша

Жайылым пайдаланушылардың су тұтыну нормасына сәйкес жасалған су көздеріне (көлдерге, өзендерге, тоғандарға, апандарға, суару немесе суландыру каналдарына, құбырлы немесе шахталы құдықтарға) қол жеткізу схемасы

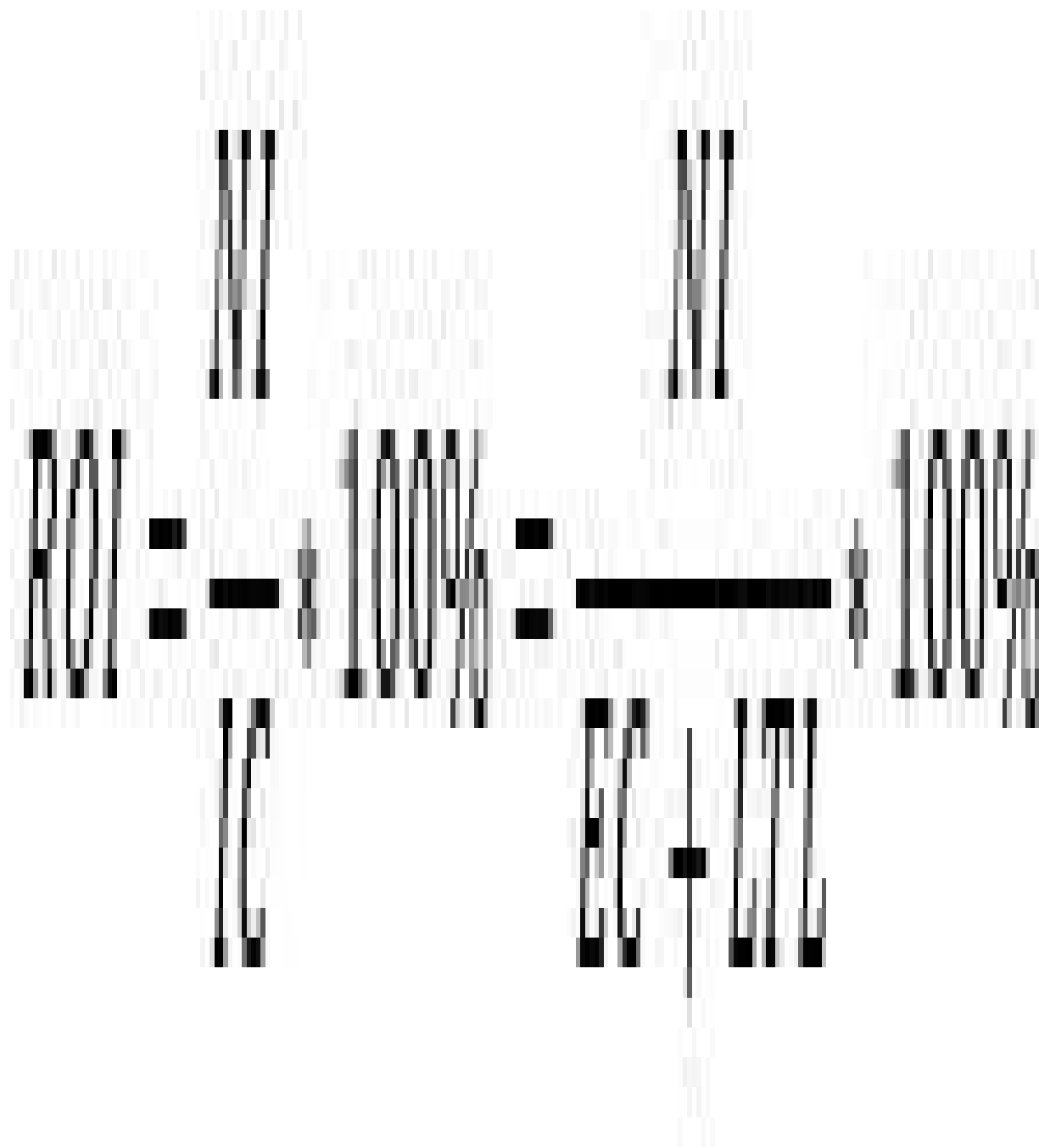
Зинеден ауылдық округінің аумағы арқылы ұзындығы 12 шақырым болатын "Кобяково-Забурин" суландыру каналы ағып өтеді.

Зинеден ауылдық округі

QR-КОД

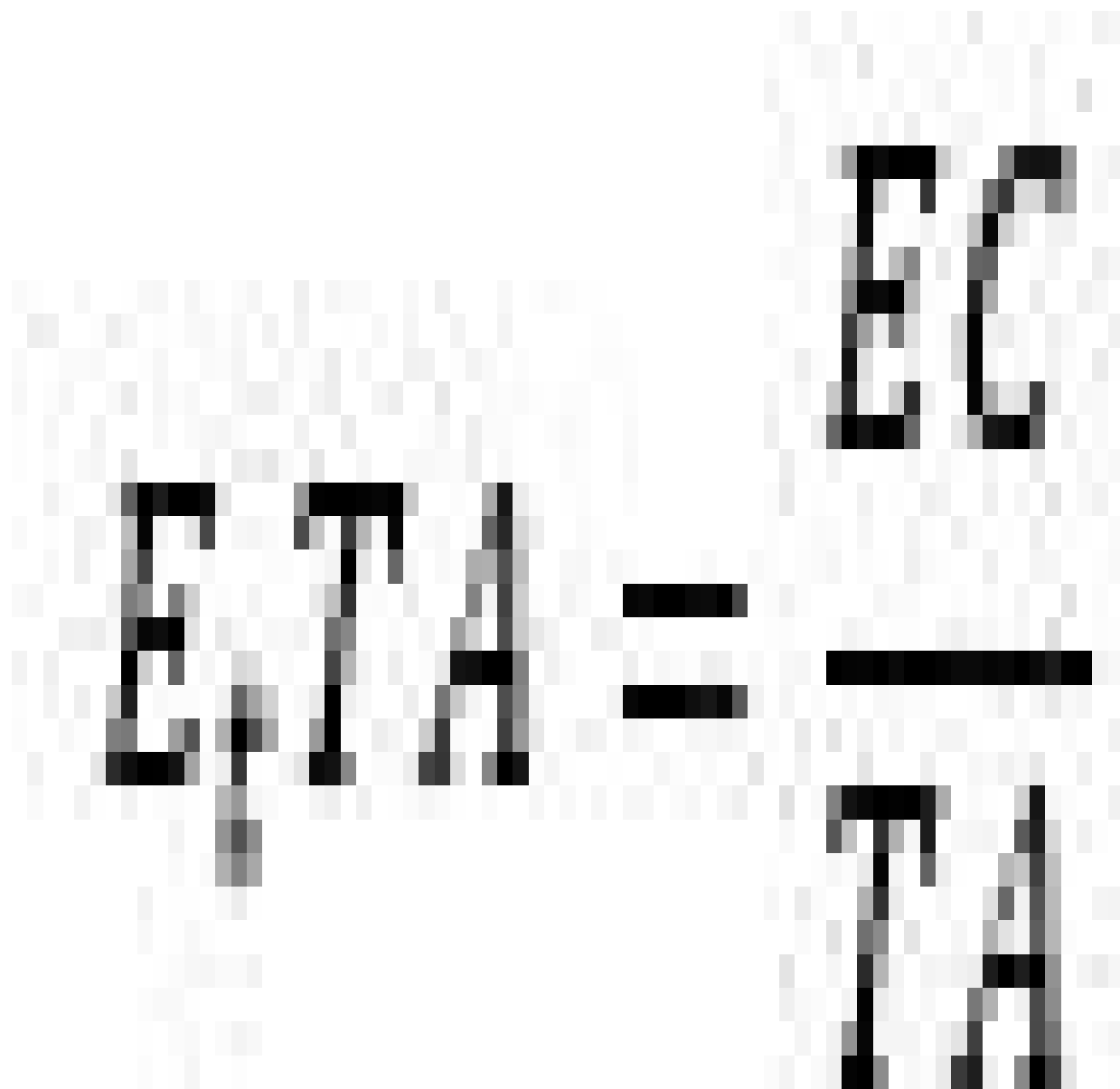
Зинеден ауылдық округі
бойынша 2025-2030 жылдарға
арналған Жайылымдарды
басқару және оларды пайдалану
жөніндегі жоспарға 5-қосымша

**Жайылымы жоқ жеке және (немесе) заңды тұлғалардың ауыл шаруашылығы
жануарларының мал басын орналастыру үшін жайылымдарды қайта бөлу және оны
берілетін жайылымдарға ауыстыру схемасы**



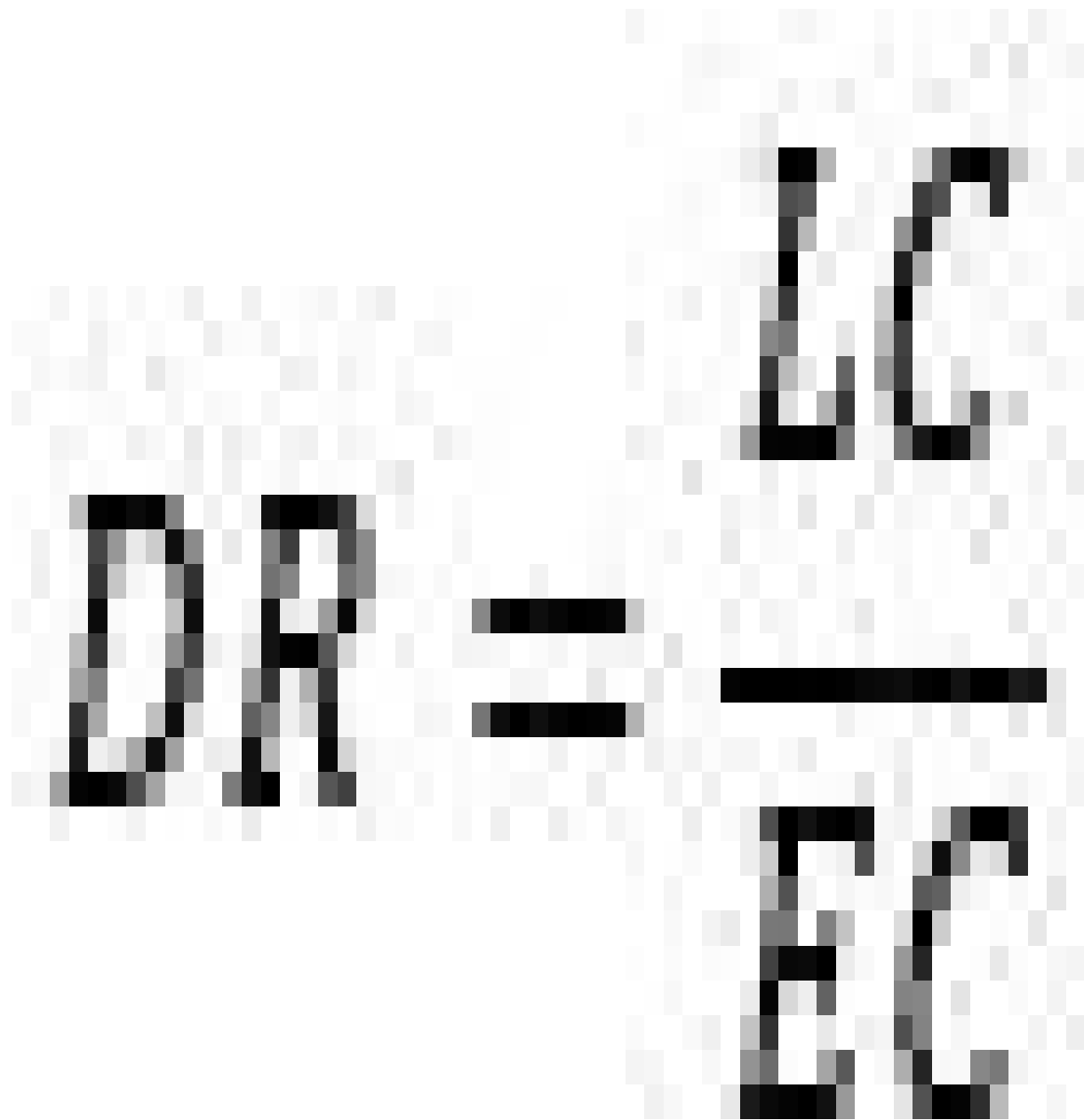
Зинеден ауылдық округі
бойынша 2025-2030 жылдарға
арналған Жайылымдарды
басқару және оларды пайдалану
жөніндегі жоспарға 6-қосымша

Зинеден ауылдық округі маңында орналасқан жайылымдармен қамтамасыз етілмеген жеке және (немесе) заңды тұлғалардың ауыл шаруашылығы жануарларының мал басын шалғайдағы жайылымдарға орналастыру схемасы



Зинеден ауылдық округі
бойынша 2025-2030 жылдарға
арналған Жайылымдарды
басқару және оларды пайдалану
жөніндегі жоспарға 7-қосымша

**Ауыл шаруашылығы жануарларын жаюдың және айдаудың маусымдық маршруттарын
белгілейтін жайылымдарды пайдалану жөніндегі күнтізбелік графигі**



Исатай аудандық
мәслихатының 2025 жылғы
24 қыркүйектегі № 195-VIII
шешіміне 7 қосымша

Исатай ауылдық округі бойынша 2025-2030 жылдарға арналған Жайылымдарды басқару және пайдалану жөніндегі жоспар

Осы Исатай ауылдық округі бойынша 2025-2030 жылдарға арналған Жайылымдарды басқару және пайдалану жөніндегі жоспар (бұдан әрі – Жоспар) Қазақстан Республикасының 2001 жылғы 23 қаңтардағы "Қазақстан

Республикасындағы жергілікті мемлекеттік басқару және өзін-өзі басқару туралы", 2017 жылғы 20 ақпандағы "Жайылымдар туралы" Заңына, Қазақстан Республикасы Премьер-Министрінің орынбасары – Қазақстан Республикасы Ауыл шаруашылығы министрінің 2017 жылғы 24 сәуірдегі "Жайылымдарды ұтымды пайдалану қағидаларын бекіту туралы" бұйрығына (Қазақстан Республикасының нормативтік құқықтық актілері мемлекеттік тізімінде 111938 нөмірмен тіркелген), Қазақстан Республикасы Ауыл шаруашылығы министрінің 2015 жылғы 14 сәуірдегі "Жайылымдардың жалпы алаңына түсетін жүктеменің шекті рұқсат етілетін нормасын бекіту туралы" бұйрығының (Қазақстан Республикасының нормативтік құқықтық актілері мемлекеттік тізімінде 89660 нөмірмен тіркелген) сәйкес жасақталған.

Жоспар жайылымдарды ұтымды пайдалану, жемшөпке қажеттілікті тұрақты қамтамасыз ету және жайылымдардың тозу процестерін болғызбау мақсатында қабылданады.

Жоспар:

1) құқық белгілейтін құжаттар негізінде жер санаттары, жер учаскелерінің меншік иелері және жер пайдаланушылар бөлінісінде әкімшілік-аумақтық бірлік аумағында жайылымдардың орналасу схемасын (картасын);

2) жайылым айналымдарының қолайлы схемаларын;

3) жайылымдардың, оның ішінде маусымдық жайылымдардың сыртқы және ішкі шекаралары мен алаңдары, жайылымдық инфрақұрылым объектілері белгіленген картаны;

4) жайылым пайдаланушылардың су тұтыну нормасына сәйкес жасалған су көздеріне (көлдерге, өзендерге, тоғандарға, апандарға, суару немесе суландыру каналдарына, құбырлы немесе шахталы құдықтарға) қол жеткізу схемасын;

5) жайылымы жоқ жеке және (немесе) заңды тұлғалардың ауыл шаруашылығы жануарларының мал басын орналастыру үшін жайылымдарды қайта бөлу және оны берілетін жайылымдарға ауыстыру схемасын;

6) аудандық маңызы бар қала, кент, ауыл, ауылдық округ маңында орналасқан жайылымдармен қамтамасыз етілмеген жеке және (немесе) заңды тұлғалардың ауыл шаруашылығы жануарларының мал басын шалғайдағы жайылымдарға орналастыру схемасын;

7) ауыл шаруашылығы жануарларын жаюдың және айдаудың маусымдық маршруттарын белгілейтін жайылымдарды пайдалану жөніндегі күнтізбелік графикті қамтиды.

Жоспар жайылымдарды геоботаникалық зерттеп-қараудың жай-күйі туралы мәліметтер, ветеринариялық-санитариялық объектілер туралы мәліметтер, иелерін – жайылым пайдаланушыларды, жеке және (немесе) заңды тұлғаларды көрсете отырып, ауыл шаруашылығы жануарлары мал басының саны туралы деректер, ауыл шаруашылығы жануарларының түрлері мен жыныстық жас топтары бойынша

қалыптастырылған үйірлердің, отарлардың, табындардың саны туралы деректер, шалғайдағы жайылымдарда жаю үшін ауыл шаруашылығы жануарларының мал басын қалыптастыру туралы мәліметтер, екпе және аридтік жайылымдарда ауыл шаруашылығы жануарларын жаю ерекшеліктері, малды айдап өтуге арналған сервитуттар туралы мәліметтер, мемлекеттік органдар, жеке және (немесе) заңды тұлғалар берген өзге де деректер ескеріле отырып, жергілікті өзін-өзі басқару органдарының, ауыл, ауылдық округ әкімдері және жайылым пайдаланушылардың қатысуымен қабылданды.

Исатай ауылдық округі аумағының жалпы ауданы 101903 га, оның ішінде елді мекен жерлері - 11638 га, босалқы жерлер - 90265 га.

Әкімшілік-аумақтық бөлінісі бойынша Исатай ауылдық округінде 1 ауылдық елді мекен бар.

Исатай ауылдық округінің жер бедері-жазық. Округ аумағы Каспий маңы ойпатының орталық бөлігінде орналасқан. Аумақтың көп бөлігін Нарын, Бозана және Мыңтеке құмдары алып жатыр, климаты күрт континенталды, қысқа қарлы, бірақ өте суық қыс және ыстық ұзақ жаз. Қаңтардың орташа температурасы -14°C , шілдеде $22-23^{\circ}\text{C}$. Жауын-шашынның орташа жылдық мөлшері 300-350 мм. Шөлейт топырақтарда типчак, ковыль, жусан өседі.

Топырақ негізінен нашар желінетін жусанның басым бөлігі бар жасыл жусанды жайылымдар (жоңғар, сантолинолиста, эстрагон, жұқа су, цитвар, бұта, биік, маршалл, бес сақиналы, шағыр, бургун).

2025 жылдың 1 маусымында Исатай ауылдық округінде (жеке ауласында) 740 бас ірі қара, 2187 бас ұсақ мал, 176 бас жылқы, 625 түйе бар.

Исатай елді мекені аумағы шегіндегі жайылымдардың ауданы – 0 гектар.

Мал басына түсетін жүктеме нормасын МІҚ - 18 га/бас, ұсақ мал – 3,6 га/бас, жылқы – 21,6 га/бас, түйе - 25,2 га/бас деп алсақ, жергілікті халықтың жеке ауласындағы ауыл шаруашылығы жануарларын жаю үшін 40744,8 га жайылым қажет.

Есебі:

МІҚ үшін – $740\text{бас} * 18 \text{ га./бас} = 13320 \text{ га.}$

Ұсақ мал үшін – $2187\text{бас} * 3,6 \text{ га./бас} = 7873,2 \text{ га.}$

Жылқы үшін – $176 \text{ бас} * 21,6 \text{ га./бас} = 3801,6 \text{ га.}$

Түйе үшін – $625\text{бас} * 25,2 \text{ га./бас} = 15750 \text{ га.}$

$13320 \text{ га.} + 7873,2 \text{ га.} + 3801,6 \text{ га.} + 15750 \text{ га.} = 40744,8 \text{ га.}$

2025 жылдың 1 маусымында Исатай ауылдық округіндегі ЖШС, шаруа және фермер қожалықтарындағы мал басы: ірі қара мал 460 бас, ұсақ мал 1366 бас, 207 бас жылқы, 87 бас түйе құрайды.

ЖШС, шаруа және фермер қожалықтарының ауыл шаруашылығы жануарларын жаю үшін жайылымдарға қажеттілік 24274,8 га құрайды, осы шаруашылықтардың жер пайдалануында 4165 га жайылымдық алқаптар бар, қосымша 13997 га жайылым қажет.

Есебі:

МІҚ үшін – $492 \text{ бас} * 18 \text{ га./бас} = 8856 \text{ га.}$

Ұсақ мал үшін – $1517 \text{ бас} * 3,6 \text{ га./бас} = 5461,2 \text{ га.}$

Жылқы үшін – $122 \text{ бас} * 21,6 \text{ га./бас} = 2635,2 \text{ га.}$

Түйе үшін – $48 \text{ бас} * 25,2 \text{ га./бас} = 1209,6 \text{ га.}$

$8856 \text{ га.} + 5461,2 \text{ га.} + 2635,2 \text{ га.} + 1209,6 \text{ га.} = 18162 \text{ га.}$

$18162 - 4165 = 13997 \text{ га.}$

Исатай ауданының жер балансының мәліметтеріне сәйкес, Исатай ауылдық округі аумағындағы барлық ЖШС, шаруа және фермер қожалықтарының жер пайдалануындағы жайылым алаңы 4165 га құрайды.

Исатай ауылдық округі аумағында 1 (бір) мал қорымы бар.

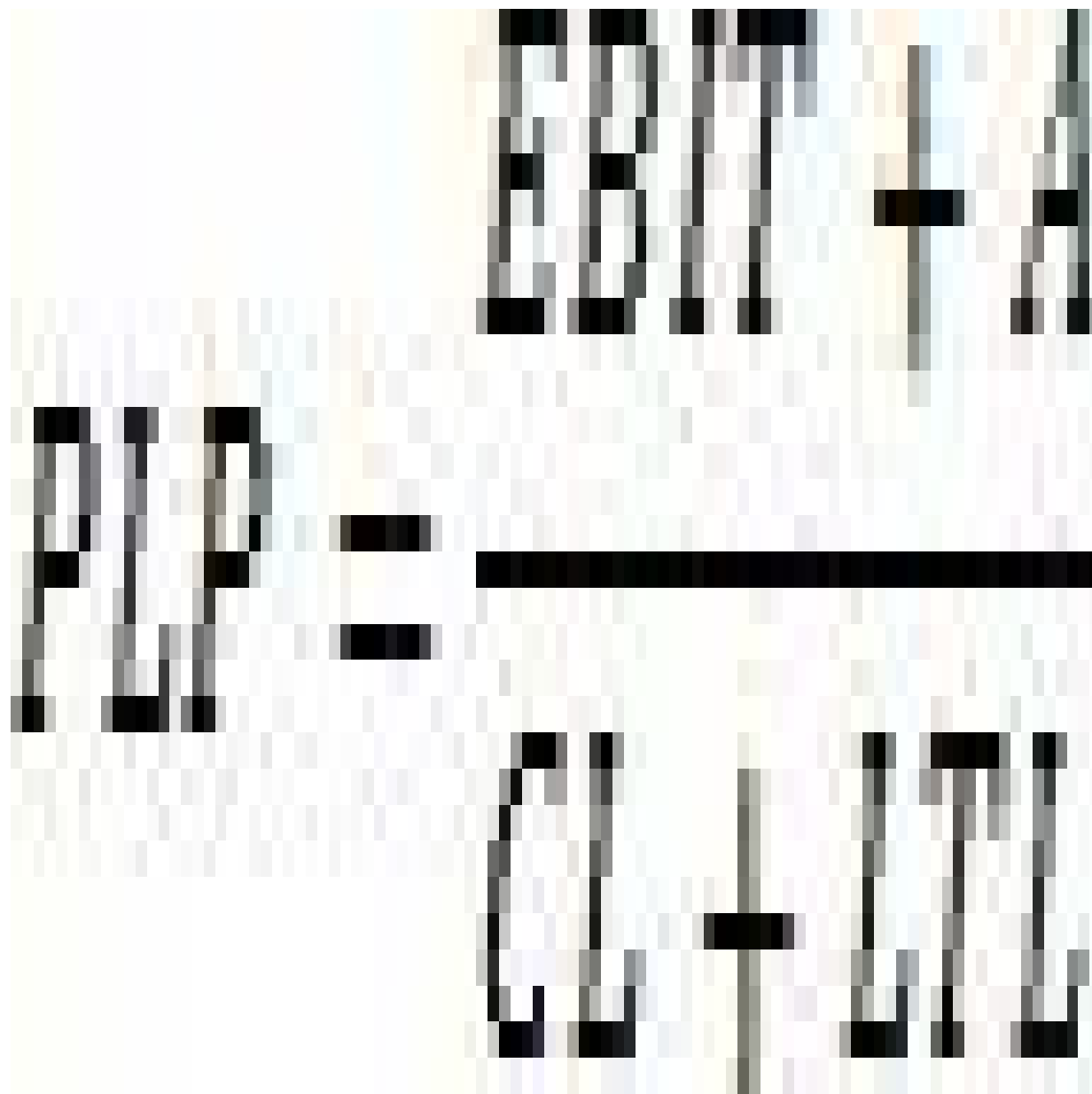
Исатай ауылдық округінің аумағында аридтік жайылымдар бар.

Исатай ауылдық округінде мал айдауға арналған сервитуттар орнатылмаған.

Жоғарыда баяндалғанның негізінде, "Жайылымдар туралы" Қазақстан Республикасы Заңының 15-бабы 3-тармағына сәйкес, ауыл шегінде жайылымдармен қамтамасыз етілмеген жергілікті халықтың жеке ауласындағы және Исатай ауылдық округінің шаруа және фермер қожалықтарының ауыл шаруашылығы жануарлары осы жоспарға 5-қосымшаға сәйкес шалғайдағы жайылымдарға ауыстырылады.

Исатай ауылдық округі|
бойынша 2025-2030 жылдарға
арналған Жайылымдарды
басқару және оларды пайдалану
жөніндегі жоспарға 1-қосымша

Құқық белгілейтін құжаттар негізінде жер санаттары, жер учаскелерінің меншік иелері және жер пайдаланушылар бөлінісінде Исатай ауылдық округі аумағында жайылымдардың орналасу схемасы (картасы)



Исатай ауылдық округінің жеке және заңды тұлғаларының ауыл шаруашылығы жануарларының мал басын орналастыру үшін жайылымдарды қайта бөлу туралы мәліметтер

1-Кесте

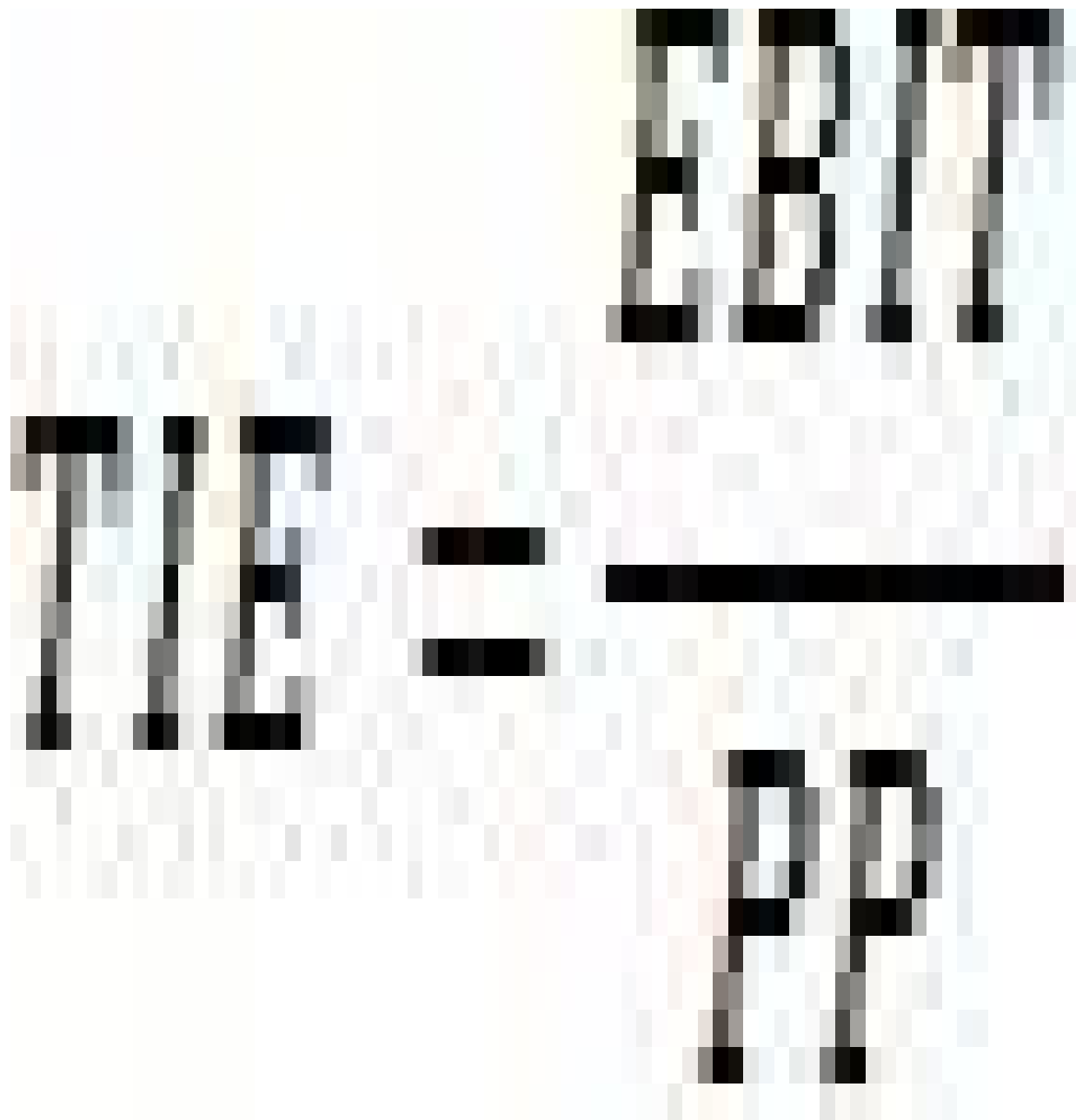
№	Атауы	Мал саны	Жайылымдардың болуы, га	Қажеттілік, га	Жетіспеушілік (-)/артығы (+), га	Жетіспеушілік тіканағаттандыру
1	Халықтың жеке ауласындағы ауыл шаруашылығы	МІҚ- 2988бас Ұсақ мал – 5652бас Жылқы- 2128 бас	0	40744,8	- 40744,8	Шалғайдағы жайылымдарға ауыстыру

	ы жануарларын ың мал басы	Түйе–1563 бас				
2	Шаруа және фермер қожалықтары ның ауыл шаруашылығы жануарларын ың мал басы	МІҚ – 3845бас Ұсақ мал - 6885бас Жылқы – 3516бас Түйе – 1163бас	4165	18162	- 13997	Шалғайдағы жайылымдарға ауыстыру

Исатай ауылдық округі
бойынша 2025-2030 жылдарға
арналған Жайылымдарды
басқару және оларды пайдалану
жөніндегі жоспарға 2-қосымша

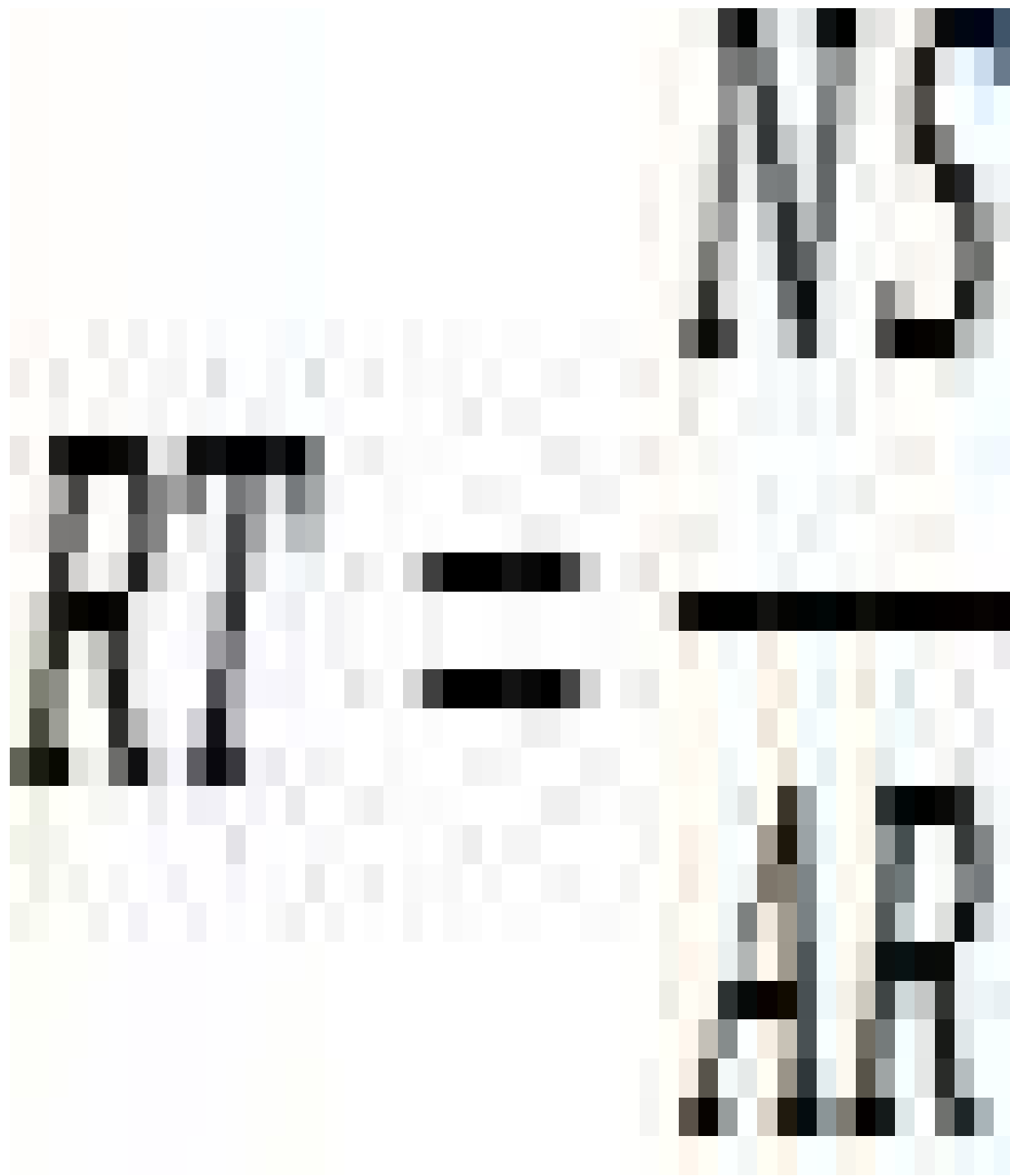
Жайылым айналымдарының қолайлы схемалары

Исатай ауылдық округі үшін қолайлы жайылым айналымдарының схемасы



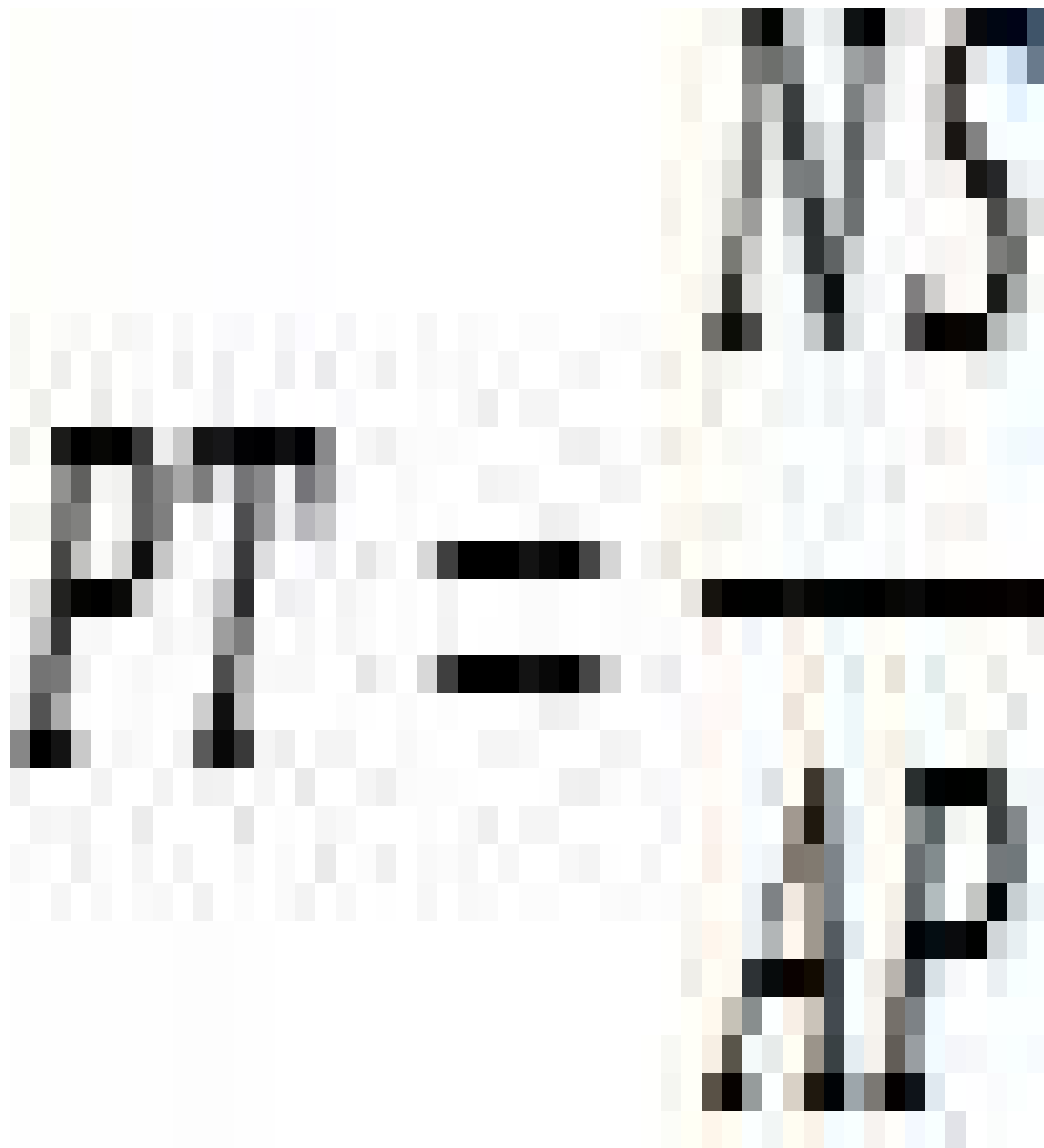
Исатай ауылдық округі
бойынша 2025-2030 жылдарға
арналған Жайылымдарды
басқару және оларды пайдалану
жөніндегі жоспарға 3-қосымша

Жайылымдардың, оның ішінде маусымдық жайылымдардың сыртқы және ішкі шекаралары мен алаңдары, жайылымдық инфрақұрылым объектілері белгіленген карта



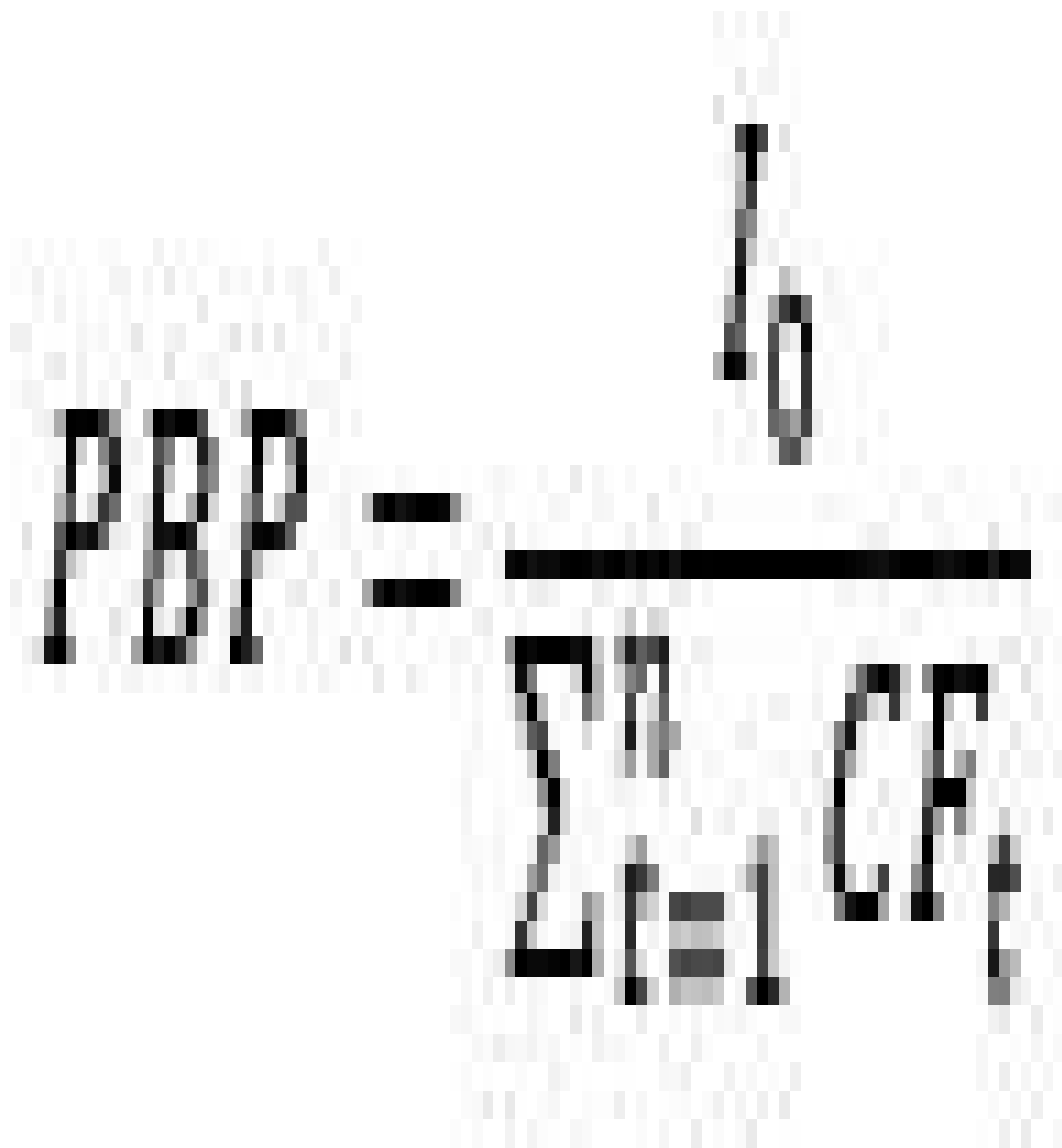
Исатай ауылдық округі
бойынша 2025-2030 жылдарға
арналған Жайылымдарды
басқару және оларды пайдалану
жөніндегі жоспарға 4-қосымша

Жайылым пайдаланушылардың су тұтыну нормасына сәйкес жасалған су көздеріне (көлдерге, өзендерге, тоғандарға, апандарға, суару немесе суландыру каналдарына, құбырлы немесе шахталы құдықтарға) қол жеткізу схемасы Исатай ауылдық округі



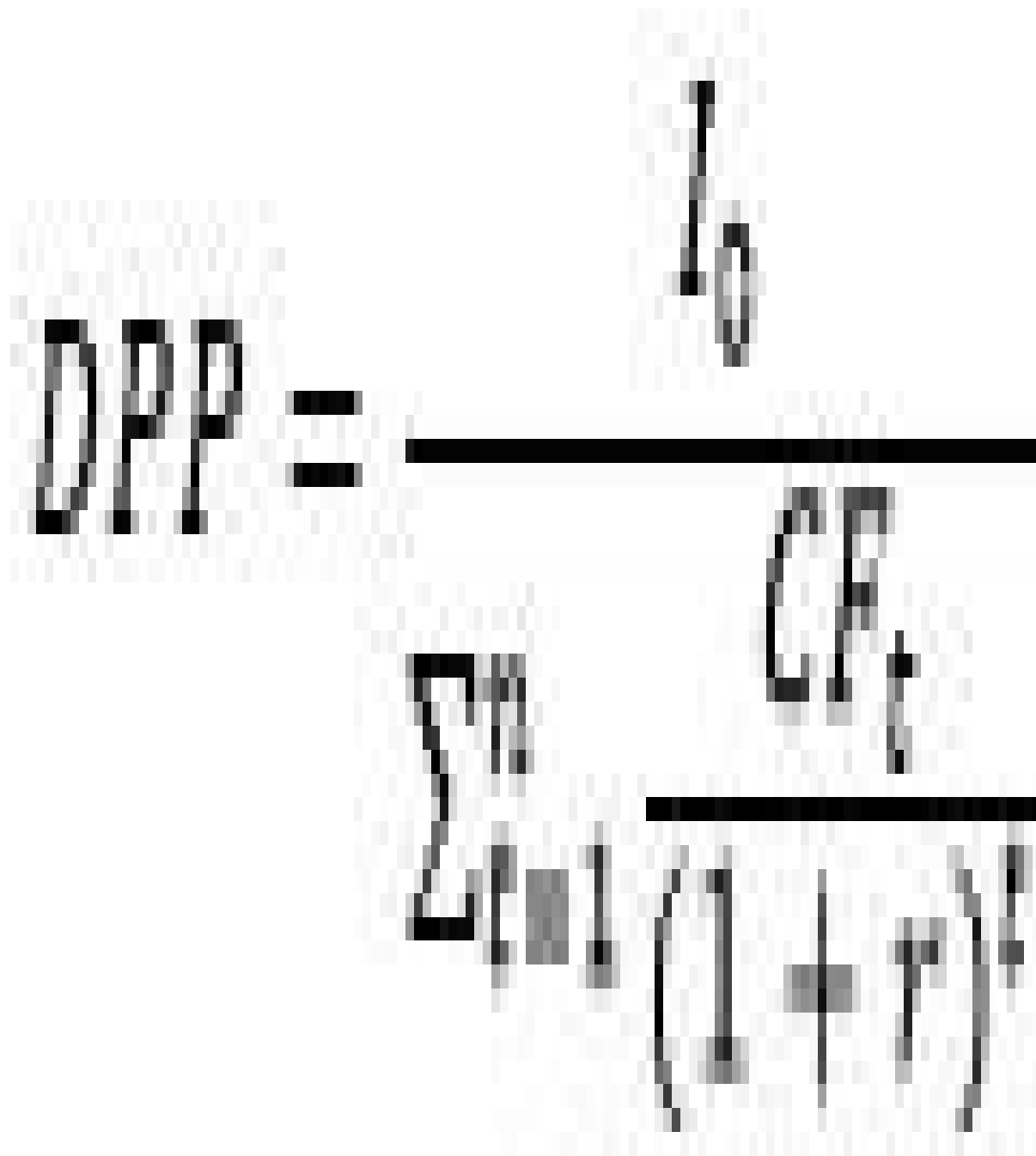
Исатай ауылдық округі
бойынша 2025-2030 жылдарға
арналған Жайылымдарды
басқару және оларды пайдалану
жөніндегі жоспарға 5-қосымша

**Жайылымы жоқ жеке және (немесе) заңды тұлғалардың ауыл шаруашылығы
жануарларының мал басын орналастыру үшін жайылымдарды қайта бөлу және оны
берілетін жайылымдарға ауыстыру схемасы**



Исатай ауылдық округі
бойынша 2025-2030 жылдарға
арналған Жайылымдарды
басқару және оларды пайдалану
жөніндегі жоспарға 6-қосымша

Исатай ауылдық округі маңында орналасқан жайылымдармен қамтамасыз етілмеген жеке және (немесе) заңды тұлғалардың ауыл шаруашылығы жануарларының мал басын шалғайдағы жайылымдарға орналастыру схемасы



Исатай ауылдық округі
бойынша 2025-2030 жылдарға
арналған Жайылымдарды
басқару және оларды пайдалану
жөніндегі жоспарға 7-қосымша

**Ауыл шаруашылығы жануарларын жаюдың және айдаудың маусымдық маршруттарын
белгілейтін жайылымдарды пайдалану жөніндегі күнтізбелік графигі**

